МИНИСТЕРСТВО НАУКИ И ВЫСШЕГО ОБРАЗОВАНИЯ РОССИЙСКОЙ ФЕДЕРАЦИИ
Федеральное государственное бюджетное образовательное учреждение высшего образования
«БРЯНСКИЙ ГОСУДАРСТВЕННЫЙ УНИВЕРСИТЕТ ИМЕНИ АКАДЕМИКА И.Г. ПЕТРОВСКОГО»
(БГУ)

УТВЕРЖДАЮ

Проректор

по научно-исследовательской работе

и международным связям

_____Т.А. Степченко

«____» _____2023 г.

Заказчик – гражданин Анохин Александр Сергеевич

«Автомоечный комплекс самообслуживания по адресу: г. Брянск, ул. Калинина, кадастровый номер земельного участка 32:28:0031805:17»

Адрес объекта: Брянская область, г. Брянск, ул. Калинина

НАУЧНО-ПРОЕКТНАЯ ДОКУМЕНТАЦИЯ

Раздел 13 Иная документация в случаях,
предусмотренных федеральными законами
«Об обеспечении сохранности объекта культурного наследия федерального значения «Исторический культурный слой - посад древнерусского города Брянска («Петровская гора»)»

11-22-ПЗУ-СОКН

Исполнитель_____

Брянск 2023

СОДЕРЖАНИЕ

стр.

Введение 3

1. Нормативно-правовая база 5

2. Принципы и подходы к археологической оценке территории 16

3. Физико-географическая характеристика территории проведения работ 18

4. Историческая справка 20

5. История археологического изучения центральной части Советского района г. Брянска 22

6. Мероприятия по обеспечению сохранности объекта культурного наследия федерального значения 30

6.1 Виды и технология строительно-монтажных работ в границах объекта культурного наследия федерального значения 31

6.2 Программа мероприятий по обеспечению сохранности объекта культурного наследия федерального значения 32

7. Список источников и литературы 35

8. Список сокращений 40

9. Таблица координат поворотных точек границы участка проведения работ .. 41

Приложение А. Альбом иллюстраций 43

Приложение Б. Копия письма из Управления по охране и сохранению историко-культурного наследия Брянской области от 30.08.2022 г. №1-2/1742 84

Введение

Настоящий раздел разработан в соответствии со ст. 36, п. 3 Федерального закона № 73-ФЗ «Об объектах культурного наследия (памятниках истории и культуры) народов Российской Федерации» от 25.06.2002 г., согласно которому строительные и иные работы в границах территории объекта культурного наследия проводятся при наличии проекта об обеспечении сохранности указанного объекта, включающего оценку воздействия на него проводимых работ и согласованного с региональным органом охраны объектов культурного наследия.

Раздел «Обеспечение сохранности объекта культурного наследия федерального значения «Исторический культурный слой – посад древнерусского города Брянска («Петровская гора»)» при проведении работ по объекту «Автомоечный комплекс самообслуживания по адресу: г. Брянск, ул. Калинина, кадастровый номер земельного участка 32:28:0031805:17» разработан ФГБОУ ВО «Брянский государственный университет имени академика И.Г. Петровского» по заказу гражданина Анохина А.С. (договор № 38/22).

В задачи Раздела не входит оценка соответствия предполагаемого строительства градостроительным регламентам, охранным и защитным зонам объектов культурного наследия.

Работы велись в соответствии с действующим законодательством.

Раздел включает следующие разделы: Введение, 1. Нормативно-правовая база, 2. Принципы и подходы к археологической оценке территории, 3. Физико-географическая характеристика территории проведения работ, 4. Историческая справка, 5. История археологического изучения, 6. Мероприятия по обеспечению сохранности объекта культурного наследия, 6.1 Виды и технология строительно-монтажных работ в границах объекта культурного наследия, 6.2 Программа мероприятий по обеспечению сохранности объекта культурного наследия, 7 Список источников и литературы, 8. Список сокращений, 9. Таблица координат

поворотных точек границы участка проведения работ, Приложение А. Альбом иллюстраций, Приложение Б. Копия письма из Управления по охране и сохранению историко-культурного наследия Брянской области от 24.10.2022 г. №1-4/2156.

Согласно письму Управления по охране и сохранению историко-культурного наследия Брянской области от 24.10.2022 г. №1-4/2156, земельный участок, отведенный под объект: «Автомойка самообслуживания Брянская область, г. Брянск, ул. Калинина кадастровый номер 32:28:0031805:17» расположен в границах территории объекта культурного наследия федерального значения «Исторический культурный слой - посад древнерусского города Брянска («Петровская гора»)».

1. Нормативно-правовая база

Конституция Российской Федерации от 12.12.1993 г.

Федеральный закон от 25.06.2002 г. №73-ФЗ «Об объектах культурного наследия (памятниках истории и культуры) народов Российской Федерации» (далее – Федеральный закон № 73-ФЗ).

Федеральный закон от 27.06.2011 № 163-ФЗ «О ратификации Европейской конвенции об охране археологического наследия (пересмотренной)».

Постановление Правительства Российской Федерации от 15.07.2009 г. № 569 «Об утверждении Положения о государственной историко-культурной экспертизе» (далее – Постановление № 569).

Постановление Правительства Российской Федерации от 20.02.2014 г. №127 «Об утверждении Правил выдачи, приостановления и прекращения действия разрешений (открытых листов) на проведение работ по выявлению и изучению объектов археологического наследия» (далее – Постановление № 127).

Постановление Правительства Российской Федерации от 05.03.2007 г. № 145 «О порядке организации и проведения государственной экспертизы проектной документации и результатов инженерных изысканий» (далее – Постановление № 145).

Постановление Правительства РФ от 12.09.2015 № 972 «Об утверждении Положения о зонах охраны объектов культурного наследия (памятников истории и культуры) народов Российской Федерации и о признании утратившими силу отдельных положений нормативных правовых актов Правительства Российской Федерации» (далее – Постановление № 972).

Закон Брянской области «Об объектах культурного наследия (памятниках истории и культуры) в Брянской области» № 11-З от 08.02.2006 г.

Постановление администрации Брянской области от 02 октября 2003 г. № 442 «Об отнесении объектов культурного наследия Брянской области,

обладающих историко-архитектурной и археологической ценностью, к памятникам истории и культуры регионального значения»;

Постановление администрации Брянской области от 30 августа 2010 г. № 884 «Об утверждении зон охраны объектов культурного наследия, расположенных на территории г. Брянска ,и градостроительных регламентов в границах зон охраны объектов культурного наследия, схемы расположения зон охраны объектов культурного наследия центральной части Советского района г. Брянска, схемы зон охраны объектов культурного наследия центральной части Советского района г. Брянска, схемы градостроительных регламентов в границах зон охраны объектов культурного наследия центральной части Советского района г. Брянска, схемы регламентов охраны объектов археологического наследия центральной части Советского района г. Брянска (Рис. 10), схемы масштабно-типологической классификации застройки территорий кварталов и домовладений (Советский район), схемы высотной и градостроительно-композиционной характеристики застройки (Советский район)»;

Приказ Министерства культуры Российской Федерации от 01.09.2015 г. № 2328 «Об утверждении перечня отдельных сведений об объектах археологического наследия, которые не подлежат опубликованию».

Приказ Министерства культуры Российской Федерации от 04.06.2015 г. № 1745 «Об утверждении требований к составлению проектов границ территорий объектов культурного наследия» (далее – Приказ № 1745).

Приказ Минкультуры России от 03.10.2011 № 954 «Об утверждении Положения о едином государственном реестре объектов культурного наследия (памятников истории и культуры) народов Российской Федерации» (далее – Приказ № 954).

Приказ Минкультуры РФ от 26.08.2010 № 563 «Об утверждении Положения о порядке аттестации экспертов по проведению государственной историко-культурной экспертизы».

специальная, техническая и справочная литература:

Положение о порядке проведения археологических полевых работ и составления научной отчетной документации, утвержденное постановлением Бюро Отделения историко-филологических наук Российской академии наук от 20.06.2018 г. № 32 (далее – Положение № 32);

Методика определения границ территорий объектов археологического наследия (рекомендована письмом Министерства культуры Российской Федерации от 27.01.2012 № 12-01-39/05-АБ);

ГОСТ Р 55627-2013 «Археологические изыскания в составе работ по реставрации, консервации, ремонту и приспособлению объектов культурного наследия» (дата введения в действие - 01.04.2014);

перечень ресурсов информационно-телекоммуникационной сети «Интернет»:

Перечень объектов включенных в Единый государственный реестр объектов культурного наследия (памятников истории и культуры) Российской Федерации (официальный сайт Управления по охране и сохранению историко-культурного наследия Брянской области http://ohrana-naslediya.ru/).

иные документы и материалы:

Письмо Управления по охране и сохранению историко-культурного наследия Брянской области (далее – Управление) от 24.10.2022 г. №1-4/2156;

Документация содержащая результаты исследований, в соответствии с которыми определяется наличие или отсутствие объектов культурного наследия на земельном участке с кадастровым номером 32:28:0031805:17, расположенном по адресу: Брянская обл., г. Брянск, ул. Калинина.

Постановление Совета Министров СССР № 624 от 4.12.1974 г. «О дополнении и частичном изменении постановления Совета Министров РСФСР от 30 августа 1960 г. № 1327 «О дальнейшем улучшении дела охраны памятников культуры РСФСР».

В ст. 3 Федерального закона № 73-ФЗ дается четкое определение того, что именно относится к объектам культурного наследия – это объекты недвижимого имущества (включая объекты археологического наследия) и иные объекты с исторически связанными с ними территориями, произведениями живописи, скульптуры, декоративно-прикладного искусства, объектами науки и техники и иными предметами материальной культуры, возникшие в результате исторических событий, представляющие собой ценность с точки зрения истории, археологии, архитектуры, градостроительства, искусства, науки и техники, эстетики, этнологии или антропологии, социальной культуры и являющиеся свидетельством эпох и цивилизаций, подлинными источниками информации о зарождении и развитии культуры.

Под объектом археологического наследия понимаются частично или полностью скрытые в земле или под водой следы существования человека в прошлых эпохах (включая все связанные с такими следами археологические предметы и культурные слои), основным или одним из основных источников информации о которых являются археологические раскопки или находки. Объектами археологического наследия являются, в том числе городища, курганы, грунтовые могильники, древние погребения, селища, стоянки, каменные изваяния, стелы, наскальные изображения, остатки древних укреплений, производств, каналов, судов, дорог, места совершения древних религиозных обрядов, отнесенные к объектам археологического наследия культурные слои.

Под археологическими предметами понимаются движимые вещи, основным или одним из основных источников информации о которых независимо от обстоятельств их обнаружения являются археологические раскопки или находки, в том числе предметы, обнаруженные в результате таких раскопок или находок.

Под культурным слоем понимается слой в земле или под водой, содержащий следы существования человека, время возникновения которых превышает сто лет, включающий археологические предметы

Ч. 1 и ч. 2 ст. 3.1 Федерального закона №73-ФЗ установлено, что территорией объекта культурного наследия является территория, непосредственно занятая данным объектом культурного наследия и (или) связанная с ним исторически и функционально, являющаяся его неотъемлемой частью. В территорию объекта культурного наследия могут входить земли, земельные участки, части земельных участков, земли лесного фонда, водные объекты или их части, находящиеся в государственной или муниципальной собственности либо в собственности физических или юридических лиц. Границы территории объекта культурного наследия могут не совпадать с границами существующих земельных участков. Границы территории объекта археологического наследия определяются на основании археологических полевых работ.

Вместе с тем ч. 7 ст. 3.1 Федерального закона № 73-ФЗ определено, что сведения о границах территории объекта культурного наследия, об ограничениях использования объекта недвижимого имущества, находящегося в границах территории объекта культурного наследия, учитываются в государственном кадастре недвижимости. Отсутствие в государственном кадастре недвижимости сведений, не является основанием для несоблюдения требований к осуществлению деятельности в границах территории объекта культурного наследия.

Согласно ч. 5 ст. 5 Федерального закона №73-ФЗ требования к осуществлению деятельности в границах территории объекта культурного наследия и особый режим использования земельного участка или его части, в границах которого располагается объект археологического наследия.

Особый режим использования земельного участка, в границах которого располагается объект археологического наследия, предусматривает возможность проведения археологических полевых работ в порядке, установленном Федеральным законом, земляных, строительных, мелиоративных и иных работ при условии обеспечения сохранности объекта археологического наследия, включенного в единый государственный реестр объектов культурного наследия (памятников истории и культуры) народов Российской Федерации, либо выявленного объекта археологического наследия, а также обеспечения доступа граждан к указанным объектам.

В том числе ст. 30 Федерального закона № 73-ФЗ определяется, что земли, подлежащие воздействию земляных, строительных, мелиоративных, хозяйственных работ, работ по использованию лесов и иных работ, в случае, если орган охраны объектов культурного наследия не имеет данных об отсутствии на указанных землях объектов культурного наследия, включенных в реестр, выявленных объектов культурного наследия, либо объектов, обладающих признаками объекта культурного наследия, являются объектами историко-культурной экспертизы.

Ч. 1, ч. 2. ч. 3, ч. 4, ч. 9 ст. 36 Федерального закона №73-ФЗ также предусматриваются меры по обеспечению сохранности объектов культурного наследия, включенных в реестр, выявленных объектов культурного наследия, объектов, обладающих признаками объектов культурного наследия, принимаемые при проведении изыскательских, проектных, земляных, строительных, мелиоративных, хозяйственных и иных работ.

Проектирование и проведение земляных, строительных, мелиоративных, хозяйственных и иных работ осуществляются при отсутствии на данной территории объектов культурного наследия, либо при условии соблюдения техническим заказчиком (застройщиком) объекта капитального строительства, заказчиками других видов работ, лицом, проводящим указанные работы, требований ст. 36 Федерального закона №73-ФЗ.

Изыскательские, проектные, земляные, строительные, мелиоративные и иные работы проводятся при условии соблюдения требований к осуществлению деятельности в границах территории объекта культурного наследия, особого режима использования земельного участка, в границах которого располагается объект археологического наследия, и при условии реализации согласованных соответствующим органом охраны объектов культурного наследия обязательных разделов об обеспечении сохранности указанных объектов культурного наследия в проектах проведения таких работ или проектов обеспечения сохранности указанных объектов культурного наследия либо плана проведения спасательных археологических полевых работ, включающих оценку воздействия проводимых работ на указанные объекты культурного наследия.

Строительные и иные работы на земельном участке, непосредственно связанном с земельным участком в границах территории объекта культурного наследия, проводятся при наличии в проектной документации разделов об обеспечении сохранности указанного объекта культурного наследия или о проведении спасательных археологических полевых работ или проекта обеспечения сохранности указанного объекта культурного наследия либо плана проведения спасательных археологических полевых работ, включающих оценку воздействия проводимых работ на указанный объект культурного наследия, согласованных с региональным органом охраны объектов культурного наследия.

В случае обнаружения в ходе проведения изыскательских, проектных, земляных, строительных, мелиоративных и иных работ объекта, обладающего признаками объекта культурного наследия, в том числе объекта археологического наследия, заказчик указанных работ, технический заказчик (застройщик) объекта капитального строительства, лицо, проводящее указанные работы, обязаны незамедлительно приостановить указанные работы и в течение трех дней со дня обнаружения такого объекта направить в региональный орган охраны объектов культурного наследия письменное заявление об обнаруженном объекте культурного наследия.

Изменение проекта проведения работ, представляющих собой угрозу нарушения целостности и сохранности выявленного объекта культурного наследия, объекта культурного наследия, включенного в реестр, разработка проекта обеспечения их сохранности, проведение историко-культурной экспертизы выявленного объекта культурного наследия, спасательные археологические полевые работы на объекте археологического наследия, обнаруженном в ходе проведения земляных, строительных, мелиоративных и иных работ, а также работы по обеспечению сохранности указанных в настоящей статье объектов проводятся за счет средств заказчика указанных работ, технического заказчика (застройщика) объекта капитального строительства.

В случае невозможности обеспечить физическую сохранность объекта археологического наследия, в соответствии с ч. 2 ст.40 Федерального закона № 73-ФЗ, под сохранением объекта археологического наследия понимаются спасательные археологические полевые работы, проводимые в порядке, определенном ст. 45.1 Федерального закона №73-ФЗ, с полным или частичным изъятием археологических предметов из раскопов. Порядок проведения археологических полевых работ также устанавливается ст. 45.1 Федерального закона № 73-ФЗ.

П. 2 Положения № 972, обусловлено, что на сопряженной с объектом культурного наследия территории может быть установлена одна или несколько зон охраны: охранная зона, зона регулирования застройки и хозяйственной деятельности, зона охраняемого природного ландшафта. Необходимый состав зон охраны объекта культурного наследия определяется соответствующим проектом.

Согласно п. 6 Положения № 972 границами зон охраны объекта культурного наследия являются линии, обозначающие территорию, за пределами которой осуществление градостроительной, хозяйственной и иной деятельности не оказывает прямое или косвенное негативное воздействие на сохранность данного объекта культурного наследия в его исторической среде.

Обозначение указанных линий, а также координат характерных точек границ зон охраны объекта культурного наследия на картах (схемах) должно позволять однозначно определить границы зон охраны объекта культурного наследия с нормативным значением точности, предусмотренным для ведения государственного кадастра недвижимости.

Постановлением № 127 определен порядок выдачи, приостановления и прекращения действия разрешений (открытых листов) на проведение археологических работ, а также требования к физическим и юридическим лицам, намеревающимся проводить такие работы.

Положением № 32 в соответствии с действующим законодательством определяются положения, относящиеся к порядку выдачи разрешений (открытых листов), проведению археологических работ, ответственности держателя разрешения (открытого листа) и организации, в которой он работает.

В соответствии с п. 3.19 Положения № 32 особым видом работ при археологических разведках являются работы на землеотводах: обследование земельных участков при изменении форм их хозяйственного использования или форм собственности (при передаче земельных участков в безвозмездное пользование, аренду, проведении сделок купли-продажи, наследовании, дарении и иных действиях, предусмотренных действующим законодательством).

Согласно п. 3.8 Положения № 32 категорически запрещается нарушение целостности объектов археологического наследия: шурфовка курганов, древних погребений, жилищных впадин, жальников или других визуально выраженных на поверхности объектов.

П. 3.20 Положения № 32 устанавливается, что работы на землеотводах проводятся на основании разрешения (открытого листа), выданного на археологические разведки на земельных участках, подлежащих хозяйственному освоению, в целях выявления и обследования объектов археологического наследия (или установления факта их отсутствия) и определения границ

территории объекта археологического наследия с обязательным производством локальных земляных работ (до 20 м² на каждом выявленном объекте археологического наследия).

Полевое обследование участков землеотводов в обязательном порядке предусматривает выполнение шурфовки и зачисток существующих обнажений.

При обследовании земельных участков, которые ранее не подвергались археологическому изучению, шурфовка проводится с непременным обоснованием целесообразности выбора места заложения шурфов и их видовой фотофиксацией. Предварительная оценка количества закладываемых шурфов проводится из расчета не менее одного шурфа на 1 га при площадных обследованиях или 1 км − при линейных.

Окончательное количество шурфов определяется с таким расчетом, чтобы обеспечить полное выявление и определение границ всех объектов археологического наследия, попадающих в пределы обследуемых земельных участков (за исключением случаев, предусмотренных пунктом 3.7. настоящего Положения). При этом шурфы могут располагаться на обследуемой площади неравномерно. Их количество необходимо увеличивать на всех участках, перспективных для размещения объектов археологического наследия любого типа.

Шурфы обязательно закладываются вблизи современных и древних водотоков и водоемов, оврагов, балок и иных подобных объектов, как в пойме, так и на террасах, на территории исторических населенных пунктов (существующих и исчезнувших) и в пределах их хозяйственных зон, на всех водораздельных участках, потенциально пригодных для расположения объектов археологического наследия.

Бесперспективность шурфовки отдельных участков землеотвода должна быть убедительно обоснована и фотодокументирована.

Для шурфов, зачисток и зондажей на участках землеотводов обязательно определение географических координат при помощи приборов глобального позиционирования.

В целях обеспечения сохранности объекта культурного наследия в его исторической среде на сопряженной с ним территории устанавливаются зоны охраны объекта культурного наследия: охранная зона, зона регулирования застройки и хозяйственной деятельности, зона охраняемого природного ландшафта. Необходимый состав зон охраны объекта культурного наследия определяется проектом зон охраны объекта культурного наследия. Порядок разработки проекта зон охраны объекта культурного наследия, требования к режимам использования земель и общие принципы установления требований к градостроительным регламентам в границах территорий данных зон устанавливаются Правительством Российской Федерации.

На основании изложенного основной задачей при разработке охранных мероприятий на стадии предварительных работ является полное натурное обследование участка для проектирования объекта строительства с целью выявления объектов культурного наследия, исследование известных по архивным данным памятников, сопоставление границ памятников и их границ зон охраны с границами участка проектируемых строительных работ, что дает возможность запланировать различные виды охранных мероприятий индивидуально для каждого памятника, попадающего в зону объекта строительства.

Стоимость археологических исследований рассчитывается на основании «Сборника цен на научно-проектные работы по памятникам истории и культуры», утвержденным приказом Министерства культуры СССР № 321 от 05.11.1990 г.

2. Принципы и подходы к археологической оценке территории

Дифференциация территории производится путем выделения участков, которые с точки зрения археологии не имеют научной ценности и, следовательно, не подлежат охране в рамках административно-правового регулирования государственным органом по охране объектов культурного наследия.

Для выделения бесперспективных с точки зрения археологии участков используются следующие показатели:

1) Изученность территории.

Наличие данных, полученных в результате предыдущих полевых археологических работ, об отсутствии на данной территории ОАН.

2) Степень изменённости среды.

Наличие данных об активном и длительном антропогенном воздействии, в результате которого природно-исторический ландшафт был преобразован в значительной степени, исключающей возможность сохранения ОАН.

3) Геоморфологическая характеристика.

Наличие данных, полученных на основании обобщения опыта предыдущих исследований, об отсутствии ОАН в условиях определенной геоморфологической ситуации.

Указанные критерии рассматриваются в комплексе. Для определения территории как не имеющей ценности с точки зрения археологии, необходимо наличие отрицательных данных по всем трем критериям.

Участки, перспективные для археологического поиска, выделяются по следующим критериям:

1) Устные или письменные сведения о наличии археологических находок и культурного слоя.

2) Близость культурного слоя памятников, границы которых на сегодняшний день не определены.

3) Неизученность территории археологическими методами.

4) Невысокая степень измененности среды.

5) Ландшафтные показатели.

Указанные критерии рассматриваются также в комплексе — наличие положительных данных как минимум по трем показателям дает возможность выделить перспективные участки.

Специфику охраны ОАН определяют следующие обстоятельства:

— отсутствие признаков объектов на дневной поверхности;

— расположение в различных ландшафтных условиях;

— отсутствие в кадастровой карте указаний на их границы;

— отсутствие вынесенных на местность знаков их границ и зон охраны;

– расположение в различных ландшафтных условиях.

Принимая во внимание изложенные выше обстоятельства, при разработке настоящего раздела проводились следующие работы:

1) Анализ биографических, картографических и архивных материалов.

2) Анализ изученности территории с точки зрения археологии.

3) Анализ геоморфологической ситуации.

4) Натурное обследование территории.

5) Разработка программы мероприятий по обеспечению сохранности объектов культурного наследия (ОКН).

3. Физико-географическая характеристика территории проведения работ

В административном отношении участок благоустройства расположен в городе Брянске Брянской области.

Участок работ располагается в зоне умеренно-континентального, умеренно-холодного климата. Зима отличается неустойчивой погодой: от сильных морозов до продолжительных оттепелей, лето влажное и тёплое, но сильная жара бывает редко. Среднегодовая температура в городе Брянск - 7.0 °С. При средней температуре +20.3°С, июль является самым жарким месяцем. Средняя температура января равно –6.2 °С, это является самый холодный месяц года. Изменение среднегодовой температуры составляет около 26.6°С. За год выпадает около 710 мм осадков. Наименьшее количество дождливых дней наблюдается в сентябре (9.37), а больше всего их в июле (14.23). Самая низкая относительная влажность в течение года - в мае (63.94 %). Месяц с самой высокой влажностью - январь (85.97 %). В атмосферной циркуляции преобладает западный перенос с Атлантического океана, для которого характерна частая смена волн теплого и холодного воздуха. Такой характер атмосферной циркуляции приводит к неустойчивости погодных процессов и вызывает грозовые дожди летом, а также частые кратковременные оттепели зимой.

Брянская область расположена в центре Русской равнины, занимая западные отроги Среднерусской возвышенности и восточную часть Приднепровской низменности, в пределах зоны широколиственных лесов и лесостепи. По характеру поверхности представляет собой пологоволнистую равнину, пересечённую долинами рек, балками и оврагами. На севере и северо-востоке Тульская область граничит с Калужской областью, на востоке с Орловской, на юго-востоке с Курской, на юге и юго-западе с Черниговской, на западе с Гомельской, на севере с Могилевской и Смоленской областями.

Административный центр области – город Брянск – находится по обоим берегам реки Десна, левого притока Днепра. На территории Брянска в неё

впадают притоки Болва и Снежеть. Растительность в границах города в основном высажена искусственно, но имеются сохранившиеся участки природного леса, крупнейший из них – роща Соловьи.

Земельный участок, отведенный строительство автомоечного комплекса, расположен в пойме правого берега р. Десна (на высоте 4-6 м над урезом меженным воды в реке), на берегу старого русла реки, к юго-западу от оз. Старуха, в месте, где долина реки делает крутой поворот в южном направлении, огибая Брянское неотектоническое поднятие (Рис. 2-12, 14-15). Долина Десны здесь имеет выраженную асимметрию. Ее правый борт крут, непосредственно к пойме, а местами и к руслу подходит коренной берег, сложенный коренными породами меловой системы, перекрытыми плейстоценовым делювиальным чехлом. Нижнемеловые отложения представлены зеленоватыми глауконитовыми песками альб-сеноманского яруса с включениями фосфоритов. Верхнемеловые отложения представлены мергельно-меловой толщей туронского, коньякского, сантонского, кампанского и маастрихтского ярусов.

4. Историческая справка

Город Брянск — один из старейших русских городов — был основан в конце X века. Впервые Брянск упоминается в Ипатьевской летописи в 1147 году: «Давыдовичи поидоша от Карачева к Дьбряньску»; в нем укрылся Новгород-Северский князь Святослав Ольгович. В это время город входил в состав Черниговского княжества.

С 1252 года город приобрёл статус стольного города удельного Брянского княжества, основанного в 1246 году князем Романом Черниговским, перенесшим свою столицу сюда из Чернигова, разорённого ханом Батыем. При нём Брянск стал политическим, экономическим и духовным центром округи. В 1356 году Брянское княжество было захвачено великим княжеством Литовским, под властью которого Брянск находился почти полтора века. Лишь в 1500 году русские войска овладели городом. В 1503 году, после окончания войны Ивана III с Литвой, северная часть Брянского княжества окончательно вошла в состав Московского государства.

С этого времени Брянск становится важным городом-крепостью на юго-западных рубежах государства. Тогда же, в XVI веке, на месте бывшего Брянского княжества складывается Брянский уезд, управлявшийся воеводами. В петровскую эпоху был издан ряд указов, направленных на подъём промышленности и торговли в городе. Большую роль приобрела ежегодная ярмарка, проводимая у стен Свенского монастыря, одна из крупнейших ярмарок России. В 1708 году Брянск посетил Петр I. По приказу царя в городе была заложена корабельная верфь, на которой строились суда Брянской флотилии.

В 1778 году Брянск становится уездным городом Орловской губернии со своим гербом, отмечающим его заслуги в производстве оружия и защите государства. В 1783 году по указу Екатерины II началось строительство Брянского Арсенала, и уже к весне 1785 года здесь были отлиты первые пушки. В городе также развивались канатопрядильное, табачное, кирпичное, лесопильное и мукомольное производства. Значительной была торговля лесом, пенькой, конопляным маслом, отправляемыми в Москву, к Рижскому и

Петербургскому портам. К тому времени в городе насчитывалось более 13 тыс. жителей. Со строительством в 1868 году Орловско-Витебской железной дороги Брянск включается в транспортную сеть России. В 1873 году в селе Бежица основан рельсопрокатный и железоделательный механический завод, который вскоре становится крупнейшим предприятием по изготовлению паровозов и вагонов.

В мае 1881 года Брянская городская Дума приняла постановление о проведении однодневной переписи населения города. Одновременно также проводилась перепись квартир, коров и лошадей. В это время в городе оказалось 1 995 дворовых мест во владении разных учреждений, обитаемых квартир — 2 821, жителей обоего пола — 14 579, из них мужчин — 7 831, женщин — 6 748. Перепись определила, что в городе проживало 65,71% неграмотных.

После гражданской войны город Брянск ненадолго становится центром нового территориального образования — Брянской губернии (1921—1929), после чего входит в состав Западной, а затем Орловской области. В советский период город вырастает в крупный промышленный центр страны. В 1931 году вступила в строй Брянская ГРЭС, построенная по плану ГОЭЛРО.

Боевые действия в годы Великой Отечественной войны, оккупация (октябрь 1941 — сентябрь 1943 гг.) разрушили город. Самоотверженность жителей, сформировавших народное ополчение, которое отважно противостояло захватчикам, принесла Брянску почётное звание «Город боевой и партизанской славы». 17 сентября 1943 года Брянск был освобождён.

В 1944 году Брянск становится областным центром и в ноябре 1945 года специальным постановлением Советского правительства включается в число пятнадцати старейших русских городов, первоочередное восстановление которых было определено постановлением СНК СССР от 1 ноября 1945 г.

5. История археологического изучения центральной части Советского района г. Брянска

Земли Брянского ополья, на которых возник древнерусский город – это район раннего, длительного и интенсивного заселения. Ополье осваивалось человеком еще с мустьерской эпохи и сам генезис возникновения ополья связан как с совокупностью природных процессов и явлений, так и с хозяйственной деятельностью человека. Не была исключением и территория, занятая городом Брянском в его современных границах. Здесь по данным различных исследователей насчитывается свыше трех десятков археологических памятников различных эпох, от палеолита до позднего средневековья. Значительная часть из них находится в центральной части Советского района (Гурьянов, 1997. С. 26-27).

Крупный комплекс древнерусского и позднесредневекового времени, находится в центральной части Советского района г. Брянска - городище Покровская Гора и примыкающая к нему Петровская Гора, включающая селище Княжий Клин.

Городище Покровская Гора. Расположено в центральной части Советского района города, занимает часть мыса правобережной коренной террасы р. Десны, ограниченного поймой и оврагом Верхний Судок. Городище двухплощадочное. Малая площадка почти треугольная, 100х68 м, занимает оконечность мыса, высота над подошвой 30 м. Большая - трапециевидная 280х170 м, высота над подошвой - 45 м. С напольной стороны ограничена рвом глубиной до 5 м и валом. На склонах городища следы эскарпа. Вся большая площадка застроена домами улицы Покровская Гора, на малой воздвигнут памятник в ознаменование 1000-летия Брянска. Городище известно с конца XIX в. и неоднократно обследовалось археологами, в том числе Ф. М. Заверняевым в 1958 и 1968 гг. (Заверняев, № 1731) и Г. П. Поляковым в 1983 г. (Поляков, № 10395). В 2002 г. городище обследовал В.Н. Гурьянов, им был зафиксирован факт незаконного строительства на территории Покровской Горы (Гурьянов, № 27259).

В 1970-71 гг. городище исследовано Т. В. Равдиной. Заложено три раскопа общей площадью 109 кв. м. Культурный слой мощностью до 4 м. Обнаружено восемь сооружений древнерусского времени, найдены многочисленные украшения, предметы вооружения и быта горожан. Наиболее ранние слои относятся ко второй половине XII в. (Равдина, № 4257, 7610). Городище Покровская Гора является остатками детинца стольного города Чернигово-Брянского княжества, которым становится Брянск в последней четверти XIII века.

В 2018 г. при производстве работ по капитальному ремонту мемориального комплекса в честь 1000-летия г. Брянска археологические наблюдения за земляными работами на городище Покровская Гора проводил Е.А. Шинаков (Шинаков, № 59798).

Исторический культурный слой древнего Брянска - Петровская Гора. Петровская Гора расположена в центре Советского района, к северу и северо-востоку от городища Покровская Гора.

Размеры площадки «Петровской Горы» (Рис. 2, 14) примерно 800 м по линии север-юг на 600 м по линии запад-восток, площадка ромбической подовальной формы, вытянута длинной осью по линии ЮЗ-СВ, в южной части - мысовой отрог в сторону городища Покровская Гора. Общая площадь «Петровской Горы» превышает 40 га. Площадка ограничена с востока и юго-востока поймой правого берега р. Десны, с юго-запада, запада и северо-запада - оврагом Верхний Судок и его вторым северным ответвлением (овраг Лесные Сараи), с севера и северо-востока еще в XVIII в. проходил ров, хорошо видный на планах XVIII в., современная улица, проходящая примерно по этой линии, называется Мало-Завальская и переходит далее в переулок Фокина). Высота «Петровской Горы» над поймой Десны и оврагами 45-55 м (Рис. 14). В настоящее время вся площадка застроена жилыми и общественными зданиями, по территории Петровской Горы проходит центральная улица города - проспект Ленина, параллельные ей улицы Октябрьская и Ямская и ряд перпендикулярных проспекту улиц и переулков. В северо-восточной части Петровской Горы

располагался Петропавловский монастырь, основанный святым благоверным князем Олегом Романовичем Брянским по преданию в 1275 г. К настоящему времени от монастыря сохранилась только Введенская церковь. Кроме нее, на территории Петровской Горы находятся Воскресенская церковь в ее южной части и Спасо-Гробовская церковь к югу от бывшего Петропавловского монастыря. Первая из них располагается на месте бывшего Вознесенского монастыря, который, по мнению Г. М. Пясецкого, существовал «с княжеских времен» (Пясецкий, 1899. С.51). Спасо-Гробовская церковь построена на месте деревянной, существовавшей с XIV в.

Культурный слой древнерусского времени на территории Петровской Горы впервые был обнаружен Е.А. Шинаковым и Г.П. Поляковым, затем зафиксирован и частично исследован по «Открытому листу» Г.П. Полякова в 1983 г. на территории школы (ныне гимназии) № 7 и обозначен как селище «Княжий Клин». Им же фиксировалось наличие культурного слоя XII-XIV вв. в траншее перед зданием санэпидстанции на пересечении пр. Ленина и ул. Февральская и в котловане при строительстве гостиницы «Брянск» на территории бывшего Петропавловского монастыря. На участке школы (ныне гимназии) № 7 Г.П. Поляковым найдены керамика XI - XIII вв., стеклянные браслеты и железный наконечник стрелы (Поляков, 1985; № 10395).

В 1993 г. В.Н. Гурьяновым было зафиксировано наличие культурного слоя, содержащего древнерусскую круговую керамику XII-XIII вв., в котловане при строительстве жилого дома по пер. Фокина к северу от гостиницы «Брянск», на северной оконечности Петровской Горы на краю террасы правого берега Десны (Гурьянов, № 18177). Тогда же, на основе фактов наличия культурного слоя древнерусского времени и напластований XVI-XVIII вв. в различных точках Петровской Горы, им было высказано предположение о заселении всей территории Петровской Горы и о том, что в XIII-XIV вв. она являлась посадом города Брянска - столицы княжества. Это же мнение разделил и Г.П. Поляков, что было отражено в совместной публикации (Гурьянов, Поляков, 1993. С.27-30).

В 1997 г. в связи со строительством элитного жилого дома переменной этажности по ул. Ямской на территории, отведенной под строительство, у восточного края Петровской Горы В.Н. Гурьяновым были проведены небольшие охранные раскопки. Вскрыто 22 кв. м, в ходе работ исследованы остатки подполья с ледниками каркасно-столбовой конструкции. В целом исследованное в шурфе сооружение-1 датировано второй половиной XIII - началом XIV в., то есть временем, когда Брянск стал стольным городом Чернигово-Брянского княжества (Гурьянов, № 22616).

В 2000 году на территории Петровской Горы (ул. Ямская, 10) небольшие охранные работы проводил В.В. Миненко. Им было вскрыто 15 кв. м, в ходе шурфовки также получен материал XIII - XIV вв. (Миненко, № 23251).

В 2005 году на месте строительства кафедрального собора в южной части Петровской Горы (пр-т Ленина), небольшие разведочные работы проводил Е.А. Шинаков. Было заложено несколько шурфов, получены материалы XIV - XVIII вв. (Шинаков, № 26718).

Следует отметить, что в XVII в. на территории Петровской Горы сплошной застройки не было, здесь наряду с городской застройкой располагались и сельскохозяйственные угодья – пашни и сады. Так, согласно Брянским писцовым книгам 1626–1628 гг. расположенный на посаде Воскресенский женский монастырь имел в урочище «Княжий клин», расположенном на Петровской Горе, пашни «8 четвертей, а в дву по тому ж». Там же на посаде белый поп монастыря Микифор имел двор с садом размером 56 на 18 сажен (Выписки с писцовых Брянских книг…, 1899).

Письменные источники, касающиеся топографии города, сохранились только с XVII в. Посад упоминается в переписных книгах 1646 г., где говорится о принадлежавших Свинскому монастырю пяти бобыльских дворах «на посаде за городом» и о принадлежавшей Спасо-Поликарпову монастырю слободке «на посаде, что на Козей степи на реке на Десне, что против стрелецкой слободы». В данном случае, скорее всего, речь идет о двух разных посадах. «За городом», вероятно, подразумевается посад за пределами городских укреплений,

обновленных в 1629 г., то есть скорее всего на территории Петровской Горы (Шумаков, 1902).

В 2016 году Е.А. Шинаков провел археологическую разведку на участке строительства жилого дома по проспекту Ленина, 57А. Им были выявлены материалы древнерусского времени (Шинаков, № 57663).

В 2017 году археологические раскопки на участке строительства жилого дома по проспекту Ленина, 57А провел В.Н. Гурьянов (Гурьянов и др., 2017). В 2018 г. им же проведены археологические наблюдения за земляными работами по прокладке коммуникаций к строящемуся зданию. Двумя раскопами был исследован участок общей площадью более 400 кв. м. Раскоп-1 площадью 320 кв. м был разбит непосредственно к северу от фундаментов разрушенного здания бывшего детского сада. По площадке раскопа-1 в его южной части в направлении восток – запад проходят различные коммуникации, связанные как с деятельностью бывшего детского сада, так и окружающих жилых домов – газ, водопровод, канализация.

В культурном слое и ямах раскопа-1 собрана значительная коллекция круговой керамики XII – XIII вв., XIV - XVI вв. и XVIII в. Древнерусская керамика доминирует. На втором месте по числу находок керамика XIV - XVI вв., находки керамики XVIII - XX вв. представлены в гораздо меньшем количестве.

Индивидуальные находки представлены прежде всего изделиями из железа. Это кованые гвозди, железные ножи и их фрагменты, детали поясного набора (пряжки, соединительные кольца), калачевидное и овальноконечное кресала, ключ от цилиндрического замка. Предметы вооружения отсутствуют. Найдены два каменных оселка, один из них, происходящий из ямы-42, весьма значительных размеров.

Украшения представлены фрагментами стеклянных браслетов, гладких и крученых. Цветовая гамма браслетов достаточно однообразна – найдены стеклянные браслеты черного, различных оттенков зеленого и фиолетового

цвета. Найдены также два перстня из цветного металла. Из цветного металла изготовлена и воротниковая пуговица.

Предметы личного благочестия представлены находками трех медных нательных крестов, все они относятся к типам, распространенным в XVI - XVIII вв. Найдена также нательная иконка из медного сплава с сюжетом «Явление архистратига Сихаила святому Сисинию», которая датируется XIV – началом XV в. Еще одна иконка очень плохой сохранности с изображением Богоматери датируется вероятно XIX – XX вв.

Достаточно редкой является находка товарной пломбы из свинцово-оловянистого сплава с изображением раскрытой ладони.

Найдены несколько фрагментов изразцов XVIII в. Интересна также находка фрагмента латунной печати начала XX в. с зеркальной надписью «АРКАДИЙ ЛЕВИТАНЪ И СЫНОВЬЯ, Адрес для телеграммъ «Левитанъ».

Раскоп-2 общей площадью 84 кв. м был разбит непосредственно к югу от фундаментов разрушенного одноэтажного кирпичного здания бывшего детского сада. Площадка раскопа-2 была повреждена землеройной техникой.

На раскопе-2 в отличие от раскопа-1 находки концентрируются в основном в ямах. Собрана значительная коллекция круговой керамики XII – XIII вв., керамики XIV - XVI вв. и XVIII в. значительно меньше чем на раскопе-1. Древнерусская керамика доминирует. Древнерусская керамика относится к типам, распространенным в Подесенье, и во многом совпадает с керамикой с раскопа-1. В одной из ям встречено большое количество фарфора и стекла конца XIX – начала XX вв.

Индивидуальные находки представлены фрагментами стеклянных браслетов, гладких и крученых. Цветовая гамма браслетов более разнообразна, найден крученый браслет ярко-зеленого цвета. Найден также фрагмент перстня из цветного металла. Из цветного металла изготовлен и кран самовара конца XIX – начала XX вв. В целом набор находок характерен для городского посада XII – XVI вв.

Земельный участок, отведенный под объект: «Автомоечный комплекс самообслуживания по адресу: г. Брянск, ул. Калинина, кадастровый номер земельного участка 32:28:0031805:17» находится в зоне распространения исторического культурного слоя г. Брянска на территории участка, непосредственно связанного с земельным участком в границах территории объекта культурного наследия федерального значения «Исторический культурный слой – посад древнерусского города Брянска («Петровская гора»)».

Постановлением администрации Брянской области от 30 августа 2010 г. № 884 «Об утверждении зон охраны объектов культурного наследия, расположенных на территории г. Брянска, и градостроительных регламентов в границах зон охраны объектов культурного наследия, схемы расположения зон охраны объектов культурного наследия центральной части Советского района г. Брянска, схемы зон охраны объектов культурного наследия центральной части Советского района г. Брянска, схемы градостроительных регламентов в границах зон охраны объектов культурного наследия центральной части Советского района г. Брянска, схемы регламентов охраны объектов археологического наследия центральной части Советского района г. Брянска, схемы масштабно-типологической классификации застройки территорий кварталов и домовладений (Советский район), схемы высотной и градостроительно-композиционной характеристики застройки (Советский район)» территория объекта культурного наследия федерального значения «Исторический культурный слой – посад древнерусского города Брянска («Петровская гора»)» отнесена к подзоне ОА.1. В подзоне ОА.1 устанавливаются следующие дополнительные требования к общему регламенту охраны объектов археологического наследия: по заданию государственного органа охраны объектов культурного наследия специалистами-археологами производится сбор исходных материалов и предварительные разведочные археологические исследования участка предполагаемых земляных работ, по итогам которых составляется проект организации археологических работ (ПОАР), в котором

определяются состав, объемы, стоимость и сроки проведения необходимых полевых археологических исследований.

В 2022 году на территории земельного участка, отведенного под объект: «Автомоечный комплекс самообслуживания по адресу: г. Брянск, ул. Калинина, кадастровый номер земельного участка 32:28:0031805:17» была проведена археологическая разведка по открытому листу, выданному на имя Чиликина Д.А. (Рис. 1-13, 15-17, 22-54). В ходе обследования на участке было зафиксировано наличие культурного слоя, содержащего фрагменты керамики и стекла XVIII – XIX вв., и керамику XVI – XVII вв. (Рис. 40-42, 45-46). Культурный слой залегает на глубине 2,3 м под слоем современного строительного и бытового мусора (Рис. 47-48).

Исследования 1983 – 2022 гг. дают нам представление о состоянии культурного слоя объекта культурного наследия федерального значения «Исторический культурный слой – посад древнерусского города Брянска («Петровская гора»)». В результате архивно-библиографических изысканий установлено, что объект: «Автомоечный комплекс самообслуживания по адресу: г. Брянск, ул. Калинина, кадастровый номер земельного участка 32:28:0031805:17» находится в зоне распространения исторического культурного слоя г. Брянска на территории участка, непосредственно связанного с земельным участком в границах территории объекта культурного наследия федерального значения «Исторический культурный слой – посад древнерусского города Брянска («Петровская гора»)». В связи с этим необходимо предусмотреть мероприятия по сохранению объекта культурного наследия федерального значения «Исторический культурный слой – посад древнерусского города Брянска («Петровская гора»)».

6. Мероприятия по обеспечению сохранности объекта культурного наследия федерального значения

Согласно письму Управления по охране и сохранению историко-культурного наследия Брянской области от 24.10.2022 г. №1-4/2156 (Приложение Б), земельный участок, отведенный под объект: «Автомоечный комплекс самообслуживания по адресу: г. Брянск, ул. Калинина, кадастровый номер земельного участка 32:28:0031805:17» расположен в границах территории объекта культурного наследия федерального значения «Исторический культурный слой - посад древнерусского города Брянска («Петровская гора»)».

Территория, отведенная для реализации проекта «Автомоечный комплекс самообслуживания по адресу: г. Брянск, ул. Калинина, кадастровый номер земельного участка 32:28:0031805:17» (Рис. 2, 4-21) непосредственно связана с земельным участком в границах территории объекта культурного наследия федерального значения «Исторический культурный слой – посад древнерусского города Брянска («Петровская гора»)» (Рис. 10, 14). Памятник расположен на правом берегу р. Десна. Площадка ограничена с востока и юго-востока поймой правого берега р. Десны, с юго-запада, запада и северо-запада - оврагом Верхний Судок и его вторым северным ответвлением (овраг Лесные Сараи), с севера и северо-востока еще в XVIII в. проходил ров, хорошо видный на планах XVIII в., современная улица, проходящая примерно по этой линии, называется Мало-Завальская и переходит далее в переулок Фокина). Памятник поставлен на государственную охрану Постановлением администрации Брянской области от 02 октября 2003 г. № 442 «Об отнесении объектов культурного наследия Брянской области, обладающих историко-архитектурной и археологической ценностью, к памятникам истории и культуры регионального значения», а также включен в единый государственный реестр объектов культурного наследия (памятников истории и культуры) народов Российской Федерации, регистрационный номер – 321741291980006.

Вид объекта – достопримечательное место.

Тип объекта – памятник археологии.

Дата создания - XII - XVIII вв.

Учетный номер - 32-153149.

6.1 Виды и технология строительно-монтажных работ в границах объекта культурного наследия федерального значения

Согласно проекту работ по объекту «Автомоечный комплекс самообслуживания по адресу: г. Брянск, ул. Калинина, кадастровый номер земельного участка 32:28:0031805:17», предусматривается проведение следующих земляных работ:

1. Озеленение и благоустройство.

2. Вынос сетей из-под проектируемого здания.

3. Прокладка сетей по ТУ для автомоечного комплекса.

4. Обустройство колодцев.

На участке предполагается разместить:

- здание автомоечного комплекса самообслуживания;

- протирочную зону;

- зону благоустройства.

На территории предусмотрены:

- отвод паводковых и ливневых вод от участка проектирования для предупреждения затопления и загрязнения территории;

- элементы наружного освещения территории, въездов и входов в здание;

Организация рельефа, покрытие и мощение осуществляются на основе проекта ГП.

Предусматривается инженерная подготовка территории перед началом строительства:

– снятие плодородного слоя грунта с заменой на местный непучинистый и непросадочный грунт, либо песок.

Для исключения поднятия уровня грунтовых вод предусматривается организация рельефа. Обеспечивается отвод поверхностных вод от стен здания посредством вертикальной планировки территории, устройством отмостки и

водосточной системы с подключением в существующую сеть ливневой канализации (Рис. 19-20).

При организации рельефа данной территории необходимо соблюдение основных принципов:

- создать площадку, которая соответствует требованиям функциональных зон (благоприятное размещение здания, проектируемых и существующих проездов) и организовать отвод с участка паводковых и ливневых вод;

- обеспечить плавное примыкание всей внутренней территории к проездам, с организацией удобного заезда автотранспорта;

- максимально возможно сохранить естественный рельеф.

Вертикальная планировка территории выполнена в проектных горизонталях в увязке с отметками существующего рельефа (Рис. 18). Задачей организации рельефа на данной площадке является придание проектируемой поверхности уклонов, которые обеспечат: отвод дождевых, талых и прочих поверхностных вод, благоприятные и безопасные условия движения транспорта и пешеходов (Рис. 18-21).

В результате проекта вертикальной планировки задана проектная, или «красная», поверхность (Рис. 18).

Вертикальная планировка осуществляется в границах земельных участков 32:28:0031805:17 и 32:28:0031805:19.

Все земляные работы будут проводиться до глубины 2 метров, что исключает воздействие на объект культурного (археологического) наследия.

6.2 Программа мероприятий по обеспечению сохранности объекта культурного наследия федерального значения

В соответствии с требованиями ст.36 Федерального закона № 73-ФЗ от 25.06.2002 г. «Об объектах культурного наследия (памятниках истории и культуры) народов Российской Федерации» необходимо предусмотреть мероприятия по обеспечению сохранности объекта культурного наследия федерального значения «Исторический культурный слой – посад древнерусского города Брянска («Петровская гора»)».

На основании данных историографии и видов проведения строительно-монтажных работ, предусмотренных проектом работ по объекту «Автомоечный комплекс самообслуживания по адресу: г. Брянск, ул. Калинина, кадастровый номер земельного участка 32:28:0031805:17» (проектные решения исключают воздействие на памятник), проведение полевых археологических исследований на вышеуказанном объекте не требуется.

При реализации проекта: «Автомоечный комплекс самообслуживания по адресу: г. Брянск, ул. Калинина, кадастровый номер земельного участка 32:28:0031805:17», на землях, находящихся в границах территории объекта культурного наследия федерального значения «Исторический культурный слой – посад древнерусского города Брянска («Петровская гора»)» предписывается проведение следующие охранных мероприятий:

- обеспечить контроль за соблюдением проектных решений при реализации проекта «Автомоечный комплекс самообслуживания по адресу: г. Брянск, ул. Калинина, кадастровый номер земельного участка 32:28:0031805:17»;

- обеспечить письменное ознакомление подрядных организаций, осуществляющих работы, с информацией об ограничениях, наложенных на земельный участок, отводимый для реализации проекта «Автомоечный комплекс самообслуживания по адресу: г. Брянск, ул. Калинина, кадастровый номер земельного участка 32:28:0031805:17», в связи с его местонахождением на территории, непосредственно связанной с земельным участком в границах

территории объекта в границах объекта культурного наследия федерального значения «Исторический культурный слой – посад древнерусского города Брянска («Петровская гора»)»;

- провести инструктаж с персоналом, осуществляющим работы по проекту, о наличии объекта культурного наследия федерального значения «Исторический культурный слой – посад древнерусского города Брянска («Петровская гора»)» в границах участка проведения работ. Довести до сотрудников требования по обеспечению сохранности памятника (под роспись);

- установить на строительной площадке информационный щит, содержащий сведения о проведении работ в границах объекта культурного наследия федерального значения «Исторический культурный слой – посад древнерусского города Брянска («Петровская гора»)» и об ограничениях в использовании его территории;

- проинформировать сотрудников подрядных организаций, ведущих работы, о требованиях части 4 статьи 36 Федерального закона № 73-ФЗ от 25.06.2002 г. «Об объектах культурного наследия (памятниках истории и культуры) народов Российской Федерации».

7. Список источников и литературы

Архивные источники:

Амброз А.К. Отчет о разведках по р. Десне в 1955 году (в пределах Брянской области) // Архив ИА РАН. Р-1. № 1250.

Гурьянов В.Н. Отчет о разведках в Брянской области в 1993 г. // Архив ИА РАН. Р-I. № 18177.

Гурьянов В.Н. Отчет об археологических исследованиях в г. Брянске и районах области в 1997 г. // Архив ИА РАН. Р-I. № 22616.

Гурьянов В.Н. Отчет об археологических исследованиях в Брянской области в 2002 году //Архив ИА РАН. Р-I. № 27259.

Заверняев Ф.М. Отчет об археологических исследованиях Брянского областного краеведческого музея // Архив ИА РАН. Р-1. № 1731.

Миненко В.В. Отчет об археологических работах в г. Брянске и Брянской области в 2000 году // Архив ИА РАН. Р - 1. № 23251.

Поляков Г.П. Отчет об археологических исследованиях Брянского отряда Деснинской экспедиции ИА АН СССР и Брянского государственного историко-революционного музея в 1983 г. // Архив ИА РАН. Р-1. № 10395.

Равдина Т.В. Отчет о раскопках в Брянске // Архив ИА РАН. Р-1. № 4257.

Равдина Т.В. Отчет о раскопках на Покровской горе в г. Брянске // Архив ИА РАН. Р-1. № 7610.

Шинаков Е.А. Отчет об охранных археологических раскопках на Петровской Горе в г. Брянске по адресу: ул. Пятницкий тупик, д. 5 в 2005 году // Архив ИА РАН. Р-I. № 26718. (Петровская Гора, шурф 3-5).

Шинаков Е.А. Отчет о работах в Брянской области, проведенных ООО «Брянская Археологическая Служба» в 2016 году // Архив ИА РАН. Р-1. № 57663.

Шинаков Е.А. Отчет об археологическом наблюдении за земляными работами на городище Покровская Гора в Советском районе г. Брянска при производстве работ по капитальному ремонту мемориального комплекса в честь 1000-летия г. Брянска в 2018 году // Архив ИА РАН. Р-1. № 59798.

Литература:

Археологическая карта России: Брянская область / Авт. - сост. А.В.Кашкин. – М., 1993.

Брусенцов О. К вопросу о степени заселения Петровской Горы средневекового Брянска // Середньовічні старожитності Центрально-Східної Європи: Мат-ли VI Міжнар. студ. наук. арх. конф. – Чернігів, 2007.

Брусенцов О. О степени заселенности посада средневекового Брянска // Середньовічні старожитності Центрально-Східної Європи: Мат-ли VII Міжнар. студ. наук. арх. конф. – Чернігів, 2008.

Брянские ополья: природа и природопользование. М.: МФГО АН СССР, 1991

Волохов В.П. Брянск - Тула, 1968.

Воспоминания Константина Карловича Жерве. V – VI. (Продолжение) // Исторический вестник. Т. LXXIII. 1898.

Выписи с писцовых Брянских книг письма и меры князя Петра Звенигородского и подьячего Ивана Ковелина 134-136 (1626—1628) годов // Пясецкий Г.М. История Орловской епархии — Орёл, 1899.

Геология СССР. Том 6. Геологическое описание. Брянская, Орловская, Курская, Воронежская и Тамбовская области (Редактор:Малышев И.И.) – М.,: Государственное издательство геологической литературы, 1949.

Горский А.А. Брянское княжество в политической жизни Восточной Европы (конец XIII – начало XV в.) // Средневековая Русь. Вып. 1. - М., 1996.

Гурьянов В.Н. Археологические памятники Брянска // Страницы истории города Брянска. - Брянск, 1997.

Гурьянов В.Н. Разведки в Брянске и районах области // Археологические открытия 1996 года. - М., 1997.

Гурьянов В.Н. Брянск конца XIII - первой половины XIV вв. по данным археологии // Куликово поле и Юго-Восточная Русь в XII - XIV вв.: сборник статей. - Тула, 2005.

Гурьянов В.Н. К вопросу о топографии средневекового Брянска на Петровской Горе // Верхнее Подонье: Археология. История. Вып. 4: Сб. статей / Под ред. А.Н.Наумова. - Тула: Гос. музей-заповедник «Куликово поле», 2009.

Гурьянов В.Н. О топографии Брянска в XIII - XIV вв. // V (XXI) Всероссийский археологический съезд [Электронный ресурс]: сборник научных трудов / отв. ред. А.П.Деревянко, А.А.Тишкин. – Электрон. текст. дан. (36,739Мб). – Барнаул: ФГБОУ ВО «Алтайский государственный университет», 2017.

Деханов В.Г. Страницы из жизни старого Брянска: Документальные очерки и историческая мозаика, документы и воспоминания. – Брянск, 2013.

Древности железного века в междуречье Десны и Днепра (Свод археологических источников, ДІ-12). - М., 1962.

Исайчиков Ф.С. По старому Брянску с почтовой открыткой. – Брянск: ТОО «Злата», 1996.

Ковалев С.Н., Веретенникова М.В., Зорина Е.Ф. Эрозионные процессы на территории природного памятника «Верхний и Нижний Судки» в г. Брянске // Геоморфология. 2007; № 4. С.62-69.

Крашенинников В.В. Город Брянск и его окрестности в XVII – первой половине XIX вв. // Страницы истории города Брянска. Материалы историко-краеведческой конференции. – Брянск, 1997.

Осипенко Л.Ф. К истории застройки гор. Брянска в конце XVIII в. // Исторический город: (проблемы сохранения исторических городов и объектов культурного наследия Брянской области): материалы науч.-практ. конференции, г. Брянск, 18 апр. 2005 г. Вып. 3. - Брянск, 2006.

Природа и природные ресурсы Брянской области (редактор Ахромеев Л.М.) – Брянск, 2012.

Равдина Т.В. Раскопки в Брянске // Археологические открытия 1970 года. – М., 1971.

Равдина Т.В. Раскопки в Брянске // Археологические открытия 1971 года. – М., 1972.

Равдина Т.В. О времени возникновения Брянска // КСИА. Вып. 135. - М., 1973.

Раскатов Г. И. Геоморфология и неотектоника территории Воронежской антеклизы. – Воронеж: Изд-во Воронежского ун-та, 1969.

Реброва Н., Соловьев Ю. Старый город. Новый Брянск. – Брянск: Издательский дом «Город 32», 2011.

Рогожский летописец // ПСРЛ. Т.15. Вып.1. – М., 1965.

Свод памятников архитектуры и монументального искусства России: Брянская область. - М., 1998.

Соколов Я.Д. Брянск - город древний: историко-краеведческие очерки. – Брянск, 2006.

Соколов Я.Д. Здесь корни, здесь истоки Брянска. – Брянск, 2001.

Соколов Я.Д. Седая брянская старина: историко-краеведческие очерки о брянском крае, сёлах, реках, людях. – Брянск, 2000.

Списки объектов историко-культурного наследия Брянской области (недвижимые памятники). - Брянск, 2002.

Шинаков Е.А. Город и округа: к проблеме возникновения Брянска // Вестник БГУ. 2010. К 80-летию БГУ имени акад. И.Г. Петровского. - Брянск: БГУ, 2010. С. 176-177.

Шинаков Е.А. Демография и этнография населения междуречья Десны и Ворсклы в конце X - первой половине XIII в. // Деп. в ИНИОН АН СССР №6673. - М., 1980.

Шинаков Е.А. Пути формирования городов в Деснинском регионе Древней Руси // Русский сборник. Вып. 4 (Труды кафедры отечественной истории древности и средневековья. Т. 9). - Брянск: БГУ, 2008

Шинаков Е.А. Пути формирования древнерусских городов в Подесенье // Деснинские древности. Вып.5. - Брянск, 2008.

Шинаков Е.А., Гурьянов В.Н., Чубур А.А. Археологические исследования в Брянске и области в 2012 году // Ежегодник НИИ фундаментальных и прикладных исследований за 2012 год. – Брянск: РИО БГУ, 2013. С.85-91.

Шинаков Е.А., Гурьянов В.Н., Рябчевский Н.Г., Чубур А.А., Басов А.А. Исследования Брянской древнерусской экспедиции // Археологические исследования в Центральном Черноземье 2018. – Липецк, Воронеж: Полиграфическое издание «Новый взгляд», 2019. С.56-59.

Шумаков С.А. Сотницы (1537 – 1597 гг.), грамоты и записи (1561 – 1696 гг.). - М., 1902. Вып. 1.

8. Список сокращений

ИА РАН – Институт археологии Российской академии наук

МК РФ — Министерство культуры Российской Федерации

ОАН – объект археологического наследия

ОКН – объект культурного наследия

САИ – Свод археологических источников

ФГБОУ ВО – Федеральное государственное образовательное учреждение высшего образования

БГУ – Брянский государственный университет

ОА.2 – Зона проведения археологических наблюдений

ООО – Общество с ограниченной ответственностью

ФЗ – Федеральный закон

ТУ – Технические условия

9. Таблица координат поворотных точек границы участка проведения работ

ТАБЛИЦА КООРДИНАТ

поворотных точек границы земельного участка с кадастровым номером 32:28:0031805:17 расположенного по адресу: г. Брянск, ул. Калинина

1. Система координат	WGS-84, МСК-32

2. Координаты поворотных точек границы территории памятника

Обозначение характерных точек границ	**Координаты WGS-84**		**Координаты МСК-32, зона 2**		**Расстояние в метрах**	**Азимут**
	Долгота	**Широта**	**X**	**Y**		
1	**2**	**3**	**4**	**5**	**6**	**7**
1	N53°15'01.1443"	E34°22'46.2533"	490253.64	2176442.02	59.22 м	106,13º
2	N53°15'00.6121"	E34°22'49.3215"	490236.31	2176498.65	16.96 м	12,93º
3	N53°15'01.1468"	E34°22'49.5262"	490252.78	2176502.70	25.14 м	326,06º
4	N53°15'01.8214"	E34°22'48.7693"	490273.85	2176488.99	40.62 м	272,46º
5	N53°15'01.9464"	E34°22'46.5887"	490278.34	2176448.62	25.57 м	194,08º

ОПИСАНИЕ
границы земельного участка с кадастровым номером 32:28:0031805:17 расположенного по адресу: г. Брянск, ул. Калинина

Сведения о частях границы

Обозначение части границы		**Описание прохождения части границы**
от точки	до точки	
1	2	В восточном-юго-восточном направлении на протяжении 59,22 м
2	3	В север-северо-восточном направлении на протяжении 16,96 м
3	4	В северо-западном направлении на протяжении 25,14 м
4	5	В западном направлении на протяжении 40,62 м
5	1	В юго-юго-западном направлении на протяжении 25,57 м

Общий периметр границы территории объекта археологического наследия составляет 167,51 м.

Площадь территории участка – 1 648 кв. м.

Метод определения координат характерных (поворотных, угловых) точек границы территории объекта археологического наследия: с помощью прибора глобального позиционирования Garmin GPSmap 60Cx. Координаты точек МСК-32 предоставлены заказчиком.

Приложение А. Альбом иллюстраций



Рис. 1. Условные обозначения.



Рис. 2. Брянская обл., г. Брянск, ул. Калинина. Земельный участок с кадастровым номером 32:28:0031805:17. Карта-схема расположения ближайших объектов археологического наследия (1 – Городище «Чашин Курган – 1», 2 – селище «Чашин Курган – 2», 3 – селище «Чашин Курган – 3», 4 – селище «Чашин Курган – 4», 5 – селище «Чашин Курган – 5», 6 – стоянка Устье Болвы, 7 – городище Покровска Гора, 8 – Петровская Гора – посад древнерусского Брянска, 9 – «Культурный слой города Брянска: земельный участок с кадастровым номером 32:28:0031906:6 по ул. Горького, д. 3», 10 - «Культурный слой города Брянска: земельный участок с кадастровым номером 32:28:0031805:17 по ул. Калинина»).

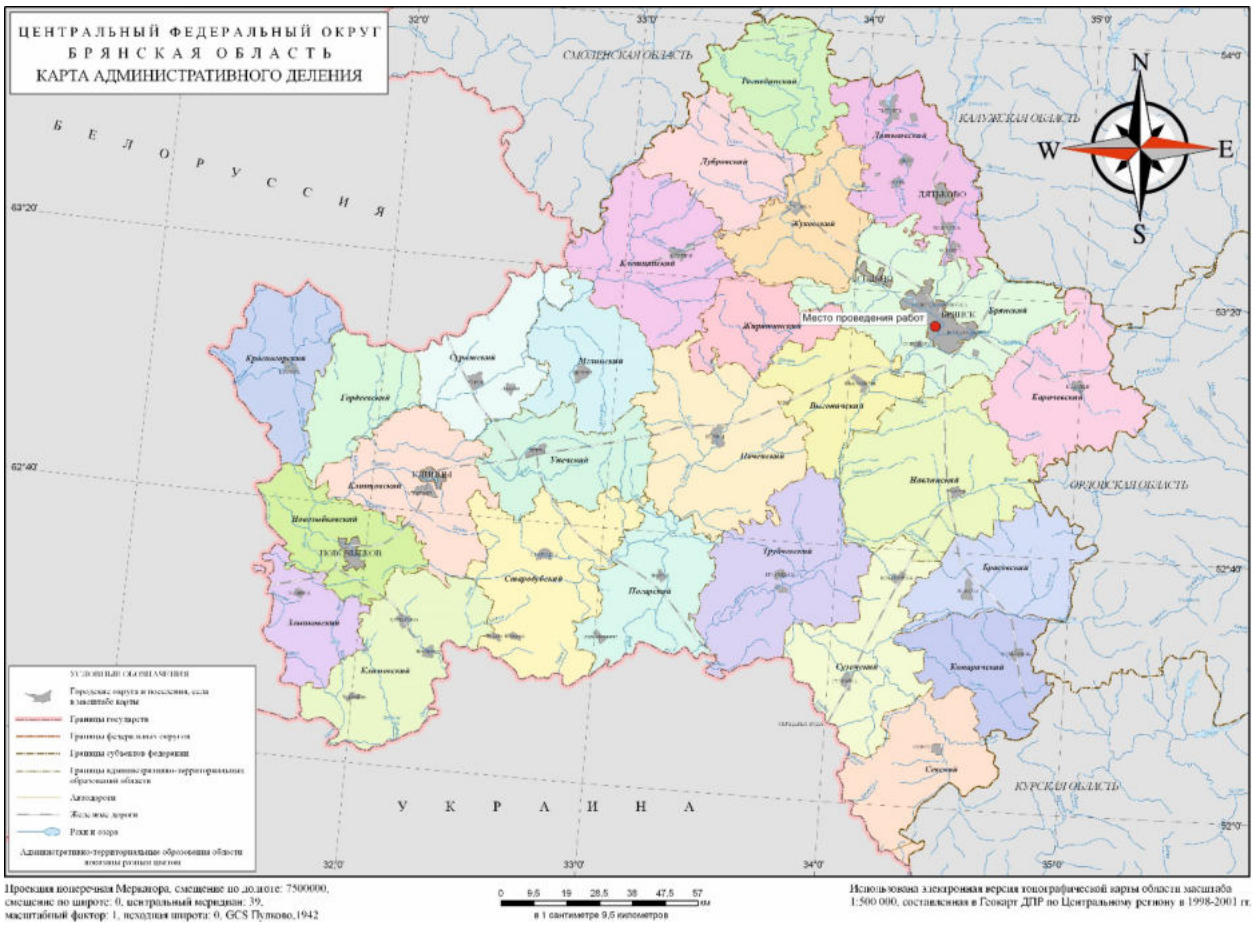

Рис. 3. Брянская обл., г. Брянск, ул. Калинина. Земельный участок с кадастровым номером 32:28:0031805:17. Ситуационный план места проведения работ. Карта размещена в свободном доступе в сети интернет.



Рис. 4. Брянская обл., г. Брянск, ул. Калинина. Земельный участок с кадастровым номером 32:28:0031805:17. Участок проведения работ на плане города Брянска 1802 г. Карта размещена в свободном доступе в сети интернет. Дата обращения: 16.05.2022 г. URL: http://www.etomesto.ru/map-bryansk_1802/



Рис. 5. Брянская обл., г. Брянск, ул. Калинина. Земельный участок с кадастровым номером 32:28:0031805:17. Участок проведения работ на плане города Брянска 1808 г. Карта размещена в свободном доступе в сети интернет. Дата обращения: 16.05.2022 г. URL: http://www.etomesto.ru/map-bryansk_1808/



Рис. 6. Брянская обл., г. Брянск, ул. Калинина. Земельный участок с кадастровым номером 32:28:0031805:17. Участок проведения работ на плане города Брянска 1854 г. Карта размещена в свободном доступе в сети интернет. Дата обращения: 16.05.2022 г. URL: http://www.etomesto.ru/map-bryansk_1854/



Рис. 7. Брянская обл., г. Брянск, ул. Калинина. Земельный участок с кадастровым номером 32:28:0031805:17. Участок проведения работ на плане города Брянска 1872 г. Карта размещена в свободном доступе в сети интернет. Дата обращения: 16.05.2022 г. URL: http://www.etomesto.ru/map-bryansk_1872/

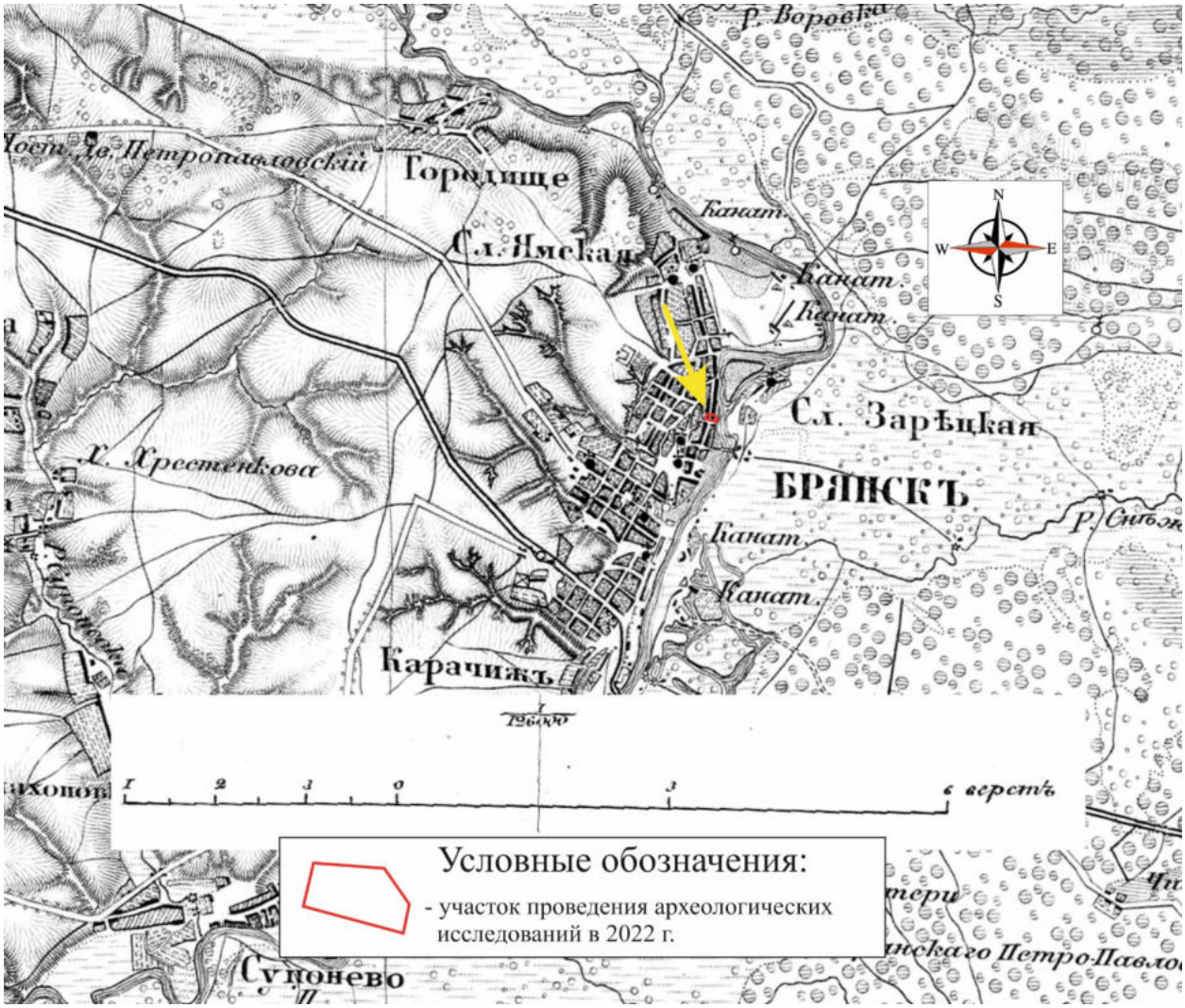

Рис. 8. Брянская обл., г. Брянск, ул. Калинина. Земельный участок с кадастровым номером 32:28:0031805:17. Участок проведения работ на фрагменте трехверстовки Брянской области, военно-топографической карты 1868-1919 гг. Карта расположена в свободном доступе в сети интернет. Дата обращения: 16.05.2022 г. URL: http://www.etomesto.ru/map-bryansk_trehverstovka/



Рис. 9. Брянская обл., г. Брянск, ул. Калинина. Земельный участок с кадастровым номером 32:28:0031805:17. Участок проведения работ на фрагменте немецкой аэрофотосъемка 1943 г. Дата обращения: 16.05.2022 г. URL: http://www.etomesto.ru/map-bryansk_aero-photo/

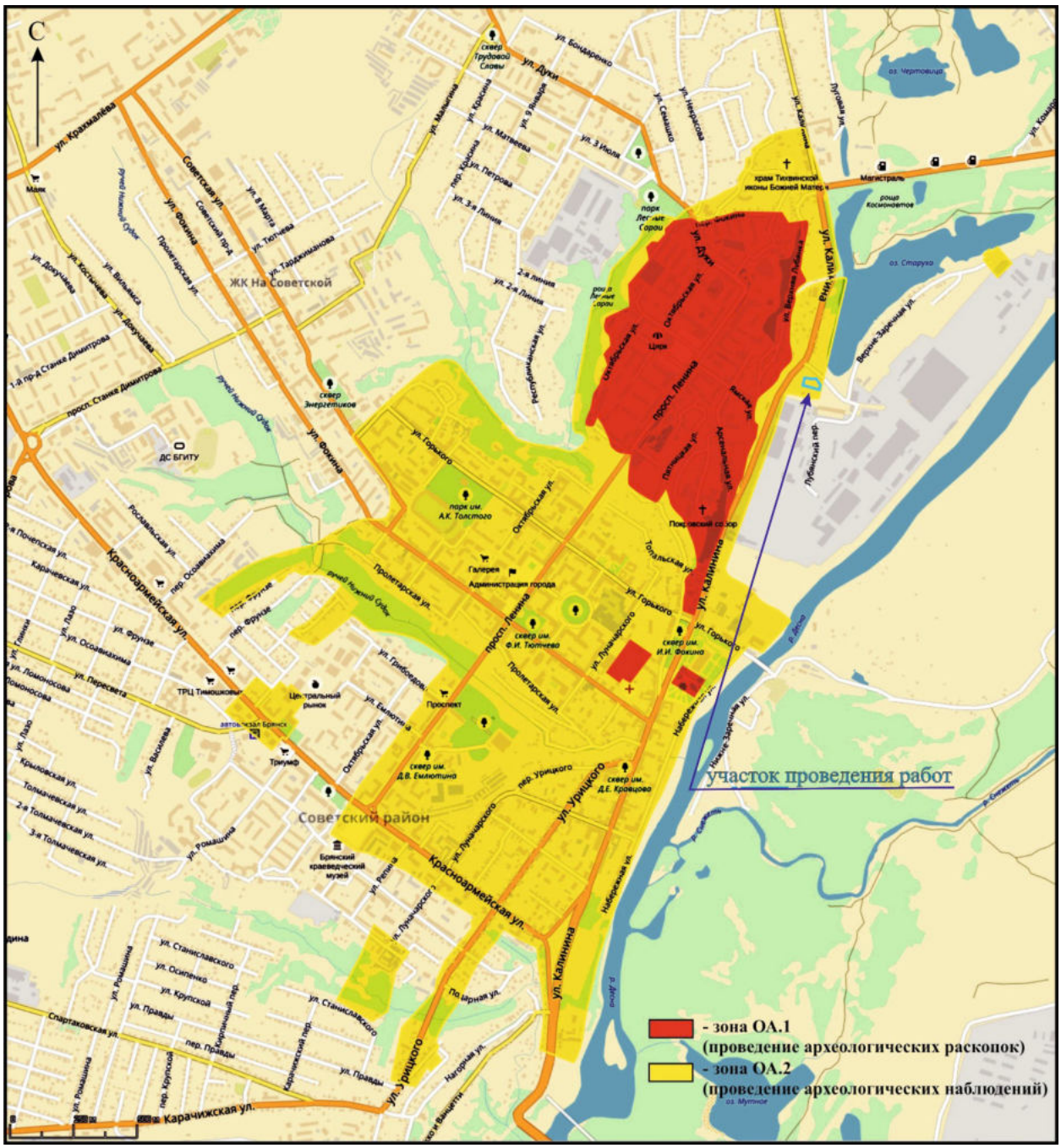

Рис. 10. Брянская обл., г. Брянск, ул. Калинина. Земельный участок с кадастровым номером 32:28:0031805:17. Участок проведения работ на схеме регламентов охраны объектов археологического наследия центральной части Советского р-на г. Брянска.



Рис. 11. Брянская обл., г. Брянск, ул. Калинина. Земельный участок с кадастровым номером 32:28:0031805:17. Участок проведения работ на фрагменте космического снимка местности (Яндекс Карты). Карта размещена в свободном доступе в сети интернет. Дата обращения: 16.05.2022 г. URL: https://yandex.ru/maps/191/bryansk/?l=sat%2Cskl&ll=34.416761%2C53.254037&utm_source=main_stripe_big&z=13



Рис. 12. Брянская обл., г. Брянск, ул. Калинина. Земельный участок с кадастровым номером 32:28:0031805:17. Участок проведения работ на фрагменте космического снимка местности (Яндекс Карты). Карта размещена в свободном доступе в сети интернет. Дата обращения: 16.05.2022 г. URL: https://yandex.ru/maps/191/bryansk/?l=sat%2Csk1&ll=34.384523%2C53.249906&utm_source=main_stripe_big&z=16



Рис. 13. Брянская обл., г. Брянск, ул. Калинина. Земельный участок с кадастровым номером 32:28:0031805:17. Границы участка проведения работ на фрагменте космического снимка местности (Яндекс Карты) с обозначением проведения археологических исследований 2022 г.: обозначением шурфов, точек фотофиксации, углов участка (поворотных точек) и общего репера. Карта размещена в свободном доступе в сети интернет. Дата обращения: 16.05.2022 г. URL: https://yandex.ru/maps/191/bryansk/?l=sat%2Csk1&ll=34.381236%2C53.250365&utm_source=main_stripe_big&z=18



Рис. 2. Схема расположения городища Покровская Гора и посада Петровская Гора в г. Брянске

Рис. 14. Брянская обл., г. Брянск, ул. Калинина. Земельный участок с кадастровым номером 32:28:0031805:17. Участок проведения работ на схеме расположения памятников археологии федерального значения городище «Покровская гора» и «Петровская гора – посад древнерусского Брянска».

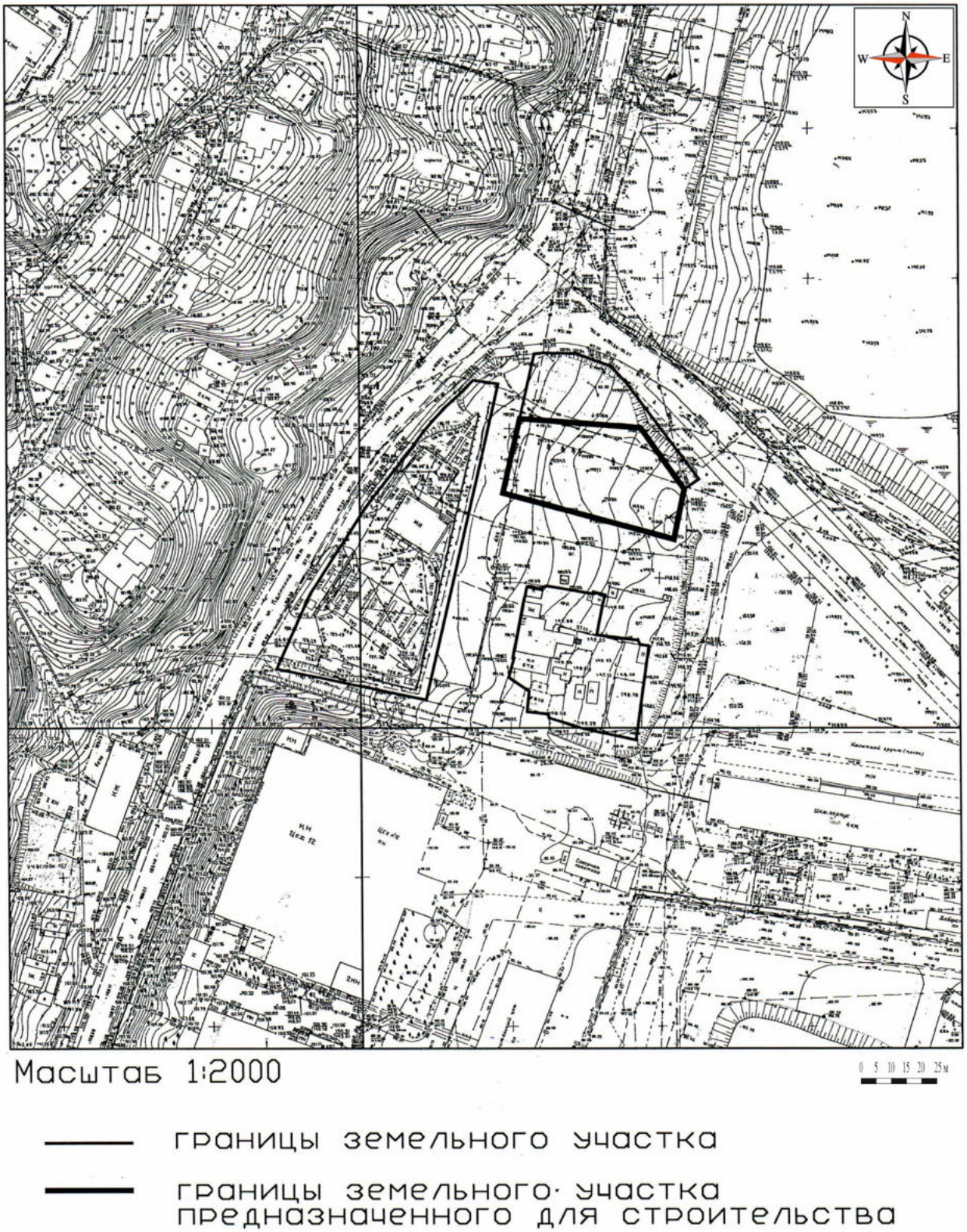

Рис. 15. Брянская обл., г. Брянск, ул. Калинина. Земельный участок с кадастровым номером 32:28:0031805:17. Ситуационный план участка проведения работ, предоставленный заказчиком.

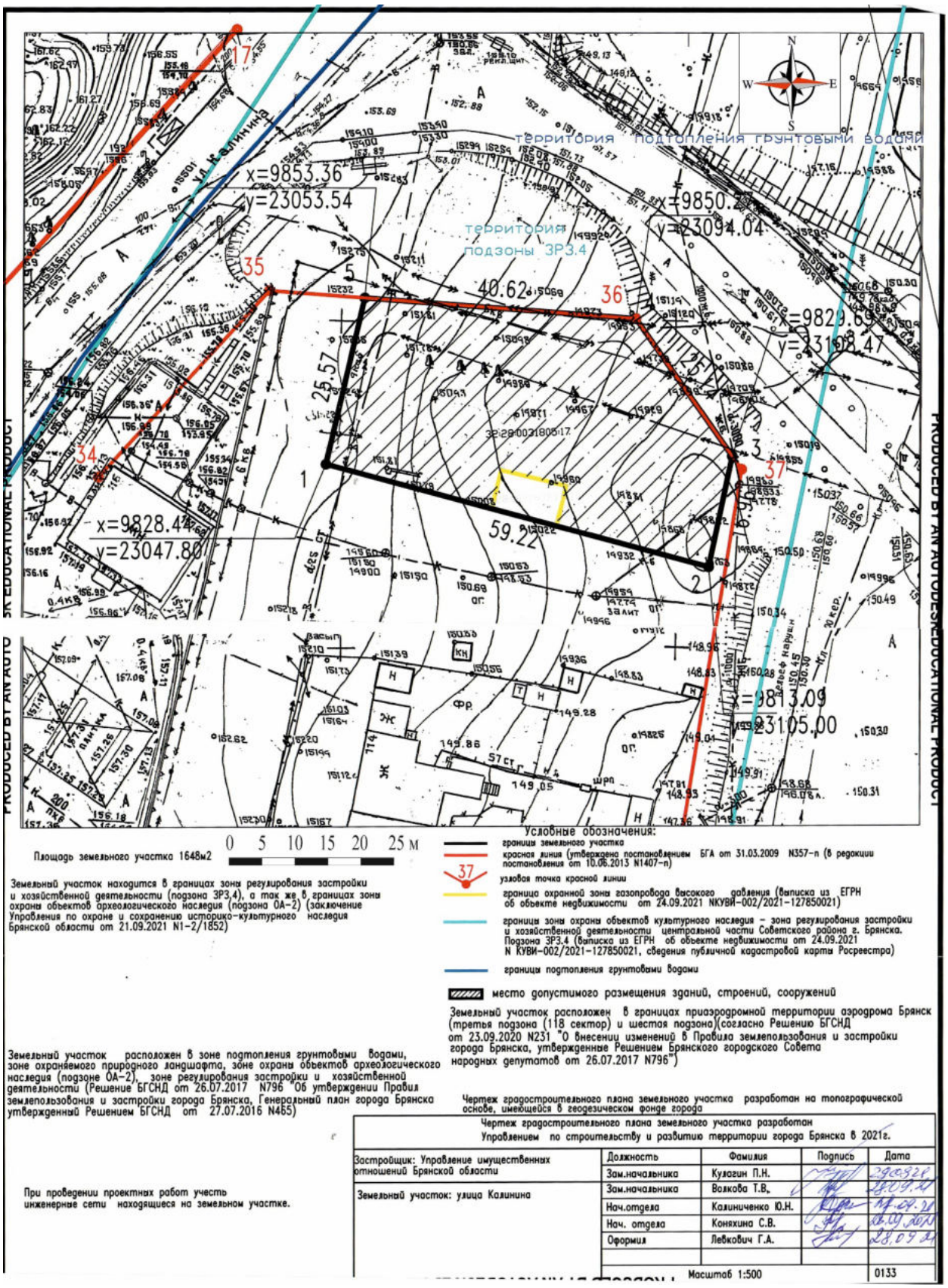

Рис. 16. Брянская обл., г. Брянск, ул. Калинина. Земельный участок с кадастровым номером 32:28:0031805:17. Топографический план участка проведения работ, предоставленный заказчиком.

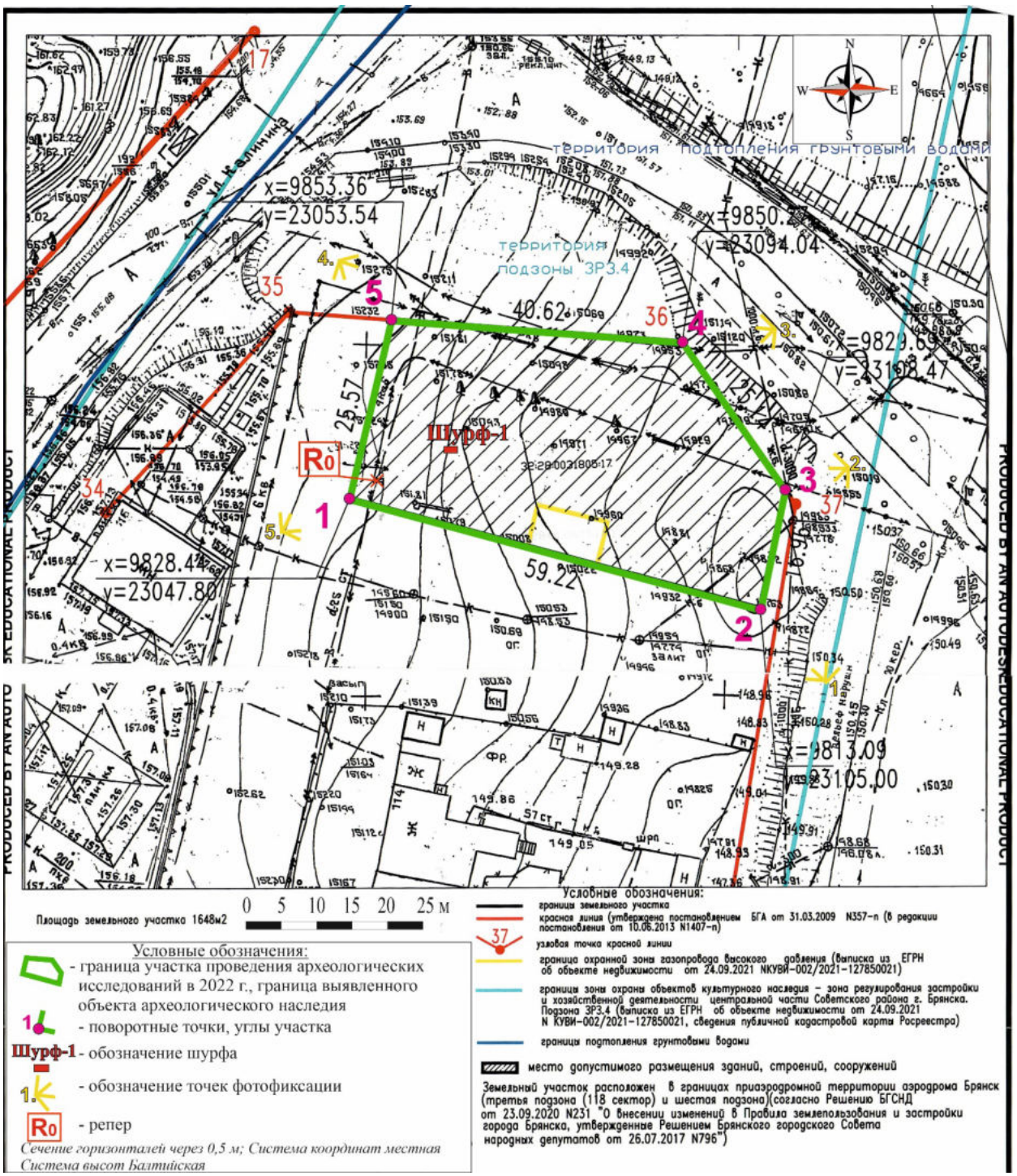

Рис. 17. Брянская обл., г. Брянск, ул. Калинина. Земельный участок с кадастровым номером 32:28:0031805:17. Топографический план участка проведения работ с обозначением археологических исследований 2022 г.: с обозначением границы участка, шурфов, точек фотофиксации, углов участка (поворотных точек) и общего репера. План предоставлен заказчиком.

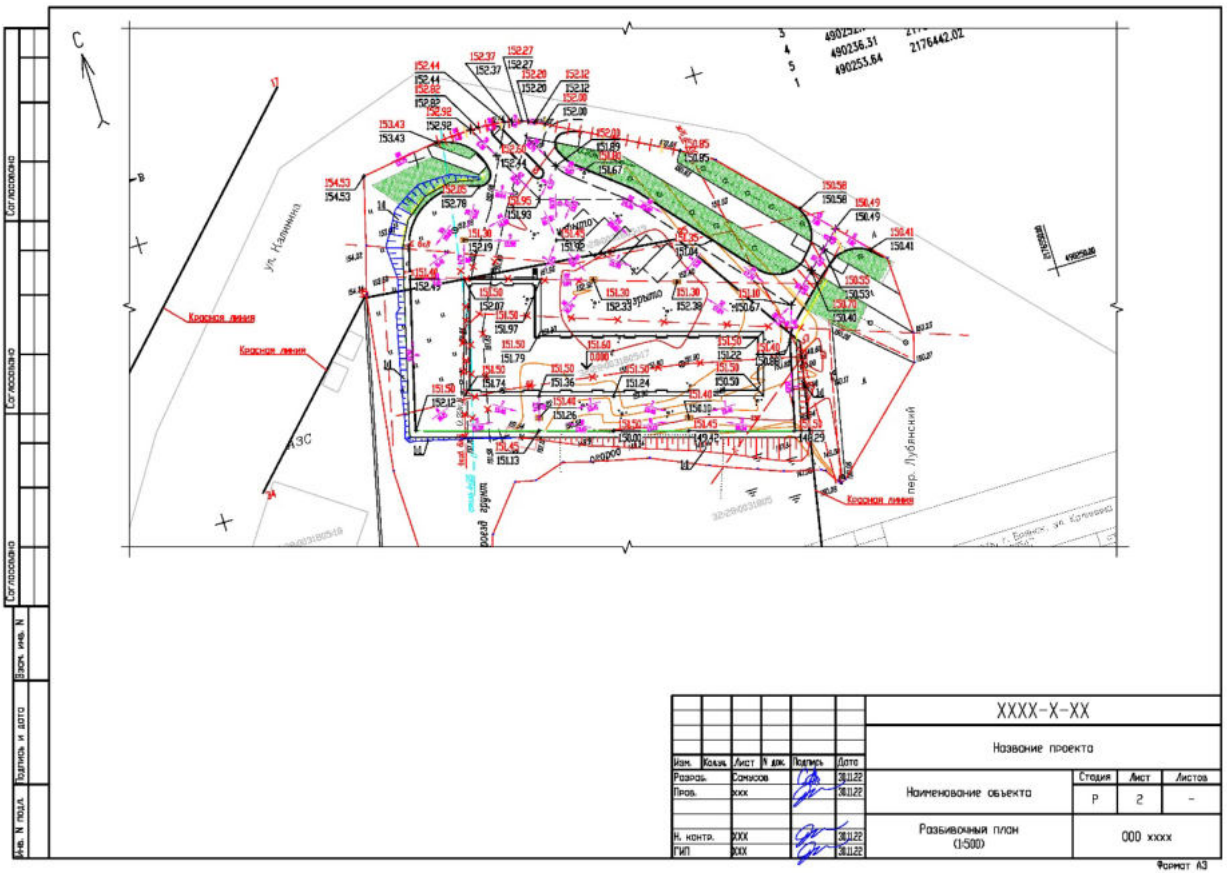

Рис. 18. План сооружений на земельном участке с кадастровым номером 32:28:0031805:17, расположенном по адресу: Брянская обл., г. Брянск, ул. Калинина. План предоставлен заказчиком.

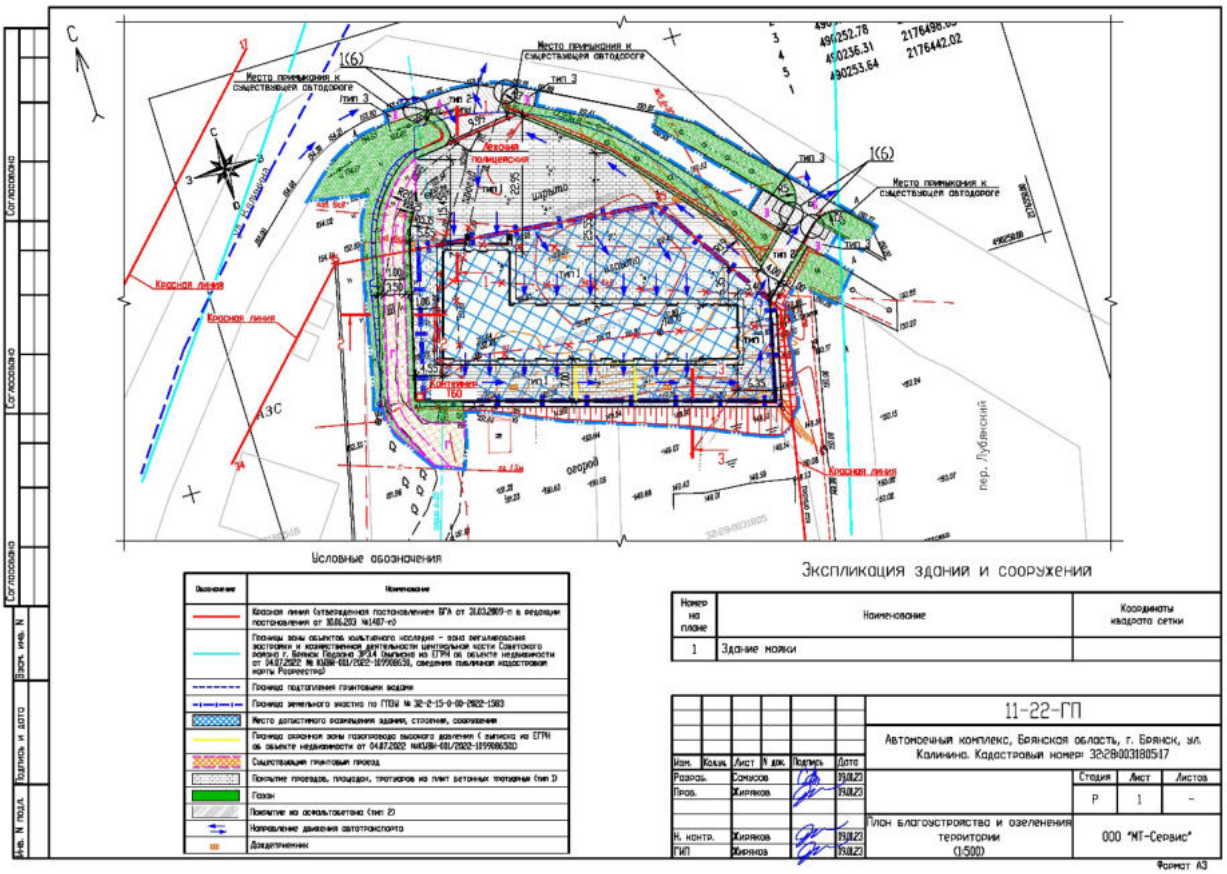

Рис. 19. Градостроительный план земельного участка с кадастровым номером 32:28:0031805:17, расположенном по адресу: Брянская обл., г. Брянск, ул. Калинина. План предоставлен заказчиком.

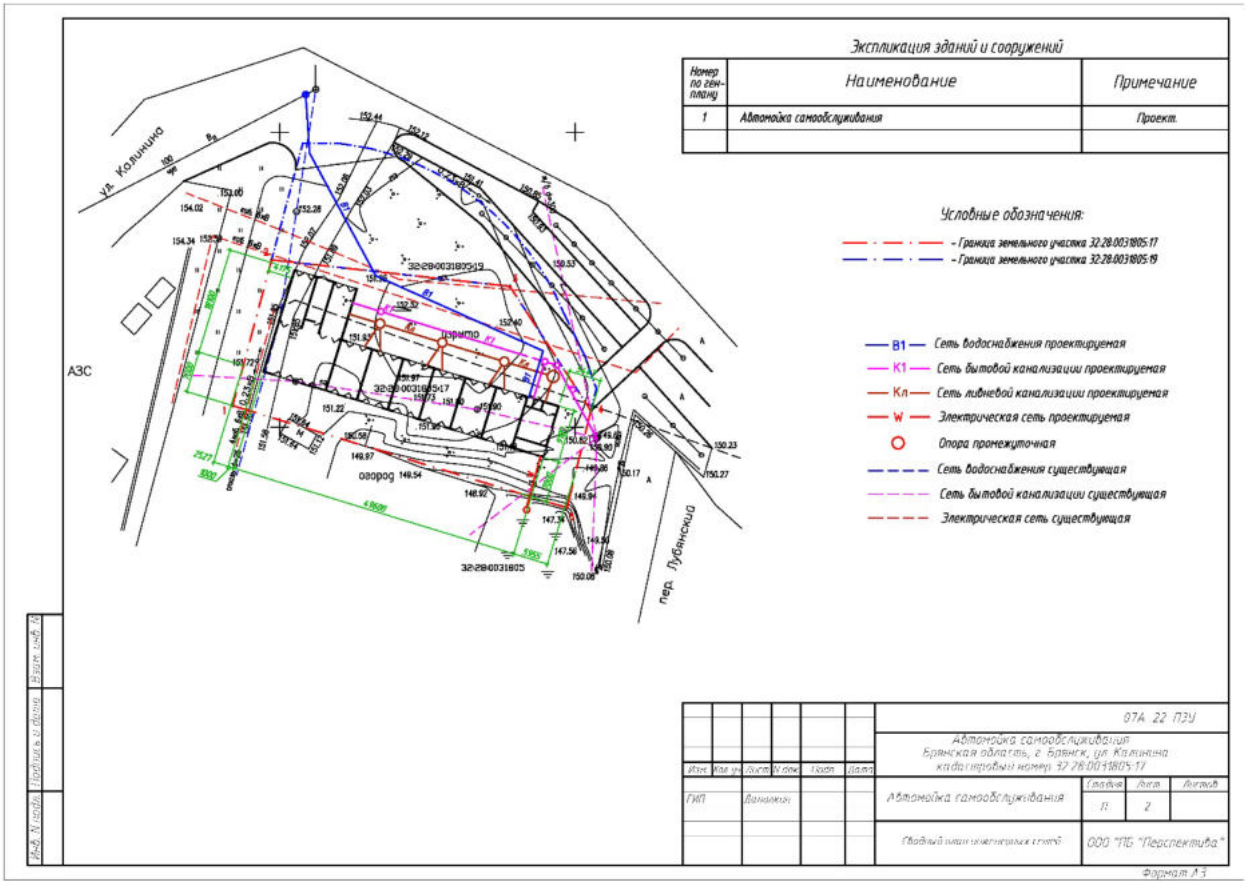

Рис. 20. План инженерных сетей на земельном участке с кадастровым номером 32:28:0031805:17, расположенном по адресу: Брянская обл., г. Брянск, ул. Калинина. План предоставлен заказчиком.

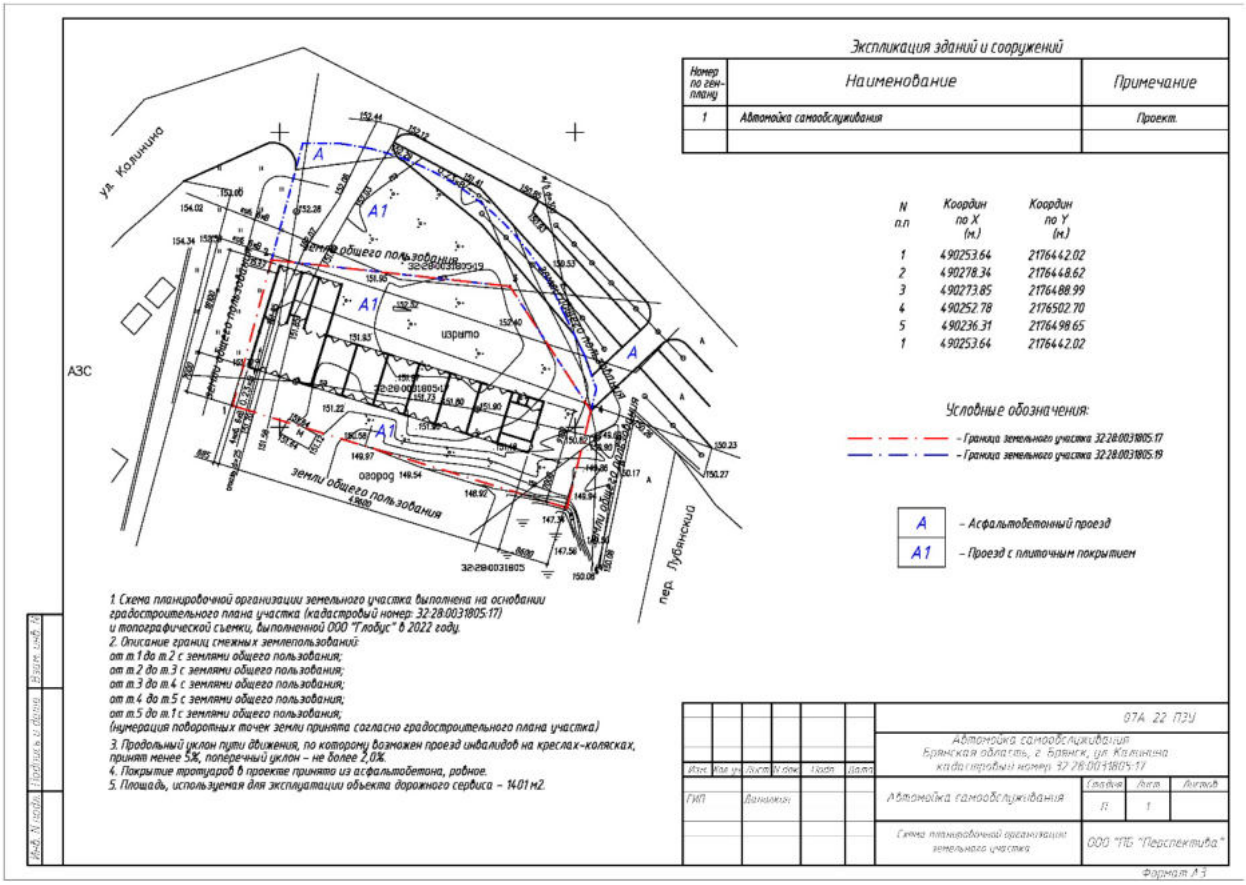

Рис. 21. Схема планировочной организации земельного участка с кадастровым номером 32:28:0031805:17, расположенном по адресу: Брянская обл., г. Брянск, ул. Калинина. План предоставлен заказчиком.



Рис. 22. Брянская обл., г. Брянск, ул. Калинина. Земельный участок с кадастровым номером 32:28:0031805:17. Общий вид на репер. Вид с север-северо-востока.



Рис. 23. Брянская обл., г. Брянск, ул. Калинина. Земельный участок с кадастровым номером 32:28:0031805:17. Вид на линию репера. Вид с востока-юго-востока.



Рис. 24. Брянская обл., г. Брянск, ул. Калинина. Земельный участок с кадастровым номером 32:28:0031805:17. Общий вид на юго-восточный угол участка. Вид с юго-востока. Точка фотофиксации №1.



Рис. 25. Брянская обл., г. Брянск, ул. Калинина. Земельный участок с кадастровым номером 32:28:0031805:17. Общий вид на юго-восточный угол участка. Вид с юга. Точка фотофиксации №1.



Рис. 26. Брянская обл., г. Брянск, ул. Калинина. Земельный участок с кадастровым номером 32:28:0031805:17. Общий вид на восточный угол участка. Вид с востока. Точка фотофиксации №2.



Рис. 27. Брянская обл., г. Брянск, ул. Калинина. Земельный участок с кадастровым номером 32:28:0031805:17. Общий вид на восточный угол участка. Вид с востока-юго-востока. Точка фотофиксации №2.



Рис. 28. Брянская обл., г. Брянск, ул. Калинина. Земельный участок с кадастровым номером 32:28:0031805:17. Общий вид на северо-восточный угол участка. Вид с северо-востока. Точка фотофиксации №3.



Рис. 29. Брянская обл., г. Брянск, ул. Калинина. Земельный участок с кадастровым номером 32:28:0031805:17. Общий вид на северо-восточный угол участка. Вид с востока. Точка фотофиксации №3.



Рис. 30. Брянская обл., г. Брянск, ул. Калинина. Земельный участок с кадастровым номером 32:28:0031805:17. Общий вид на северо-западный угол участка. Вид с запада. Точка фотофиксации №4.



Рис. 31. Брянская обл., г. Брянск, ул. Калинина. Земельный участок с кадастровым номером 32:28:0031805:17. Общий вид на северо-западный угол участка. Вид с северо-запада. Точка фотофиксации №4.



Рис. 32. Брянская обл., г. Брянск, ул. Калинина. Земельный участок с кадастровым номером 32:28:0031805:17. Общий вид на юго-западный угол участка. Вид с юго-запада. Точка фотофиксации №5.



Рис. 33. Брянская обл., г. Брянск, ул. Калинина. Земельный участок с кадастровым номером 32:28:0031805:17. Общий вид на юго-западный угол участка. Вид с запада. Точка фотофиксации №5.



Рис. 34. Проведение археологического обследования (археологической разведки) на земельном участке с кадастровым номером 32:28:0031805:17, расположенном по адресу: Брянская обл., г. Брянск, ул. Калинина в 2022 г. Общий вид на местоположение шурфа 1. Вид с юга.



Рис. 35. Проведение археологического обследования (археологической разведки) на земельном участке с кадастровым номером 32:28:0031805:17, расположенном по адресу: Брянская обл., г. Брянск, ул. Калинина в 2022 г. Общий вид на местоположение шурфа 1. Вид с запада-юго-запада.



Рис. 36. Проведение археологического обследования (археологической разведки) на земельном участке с кадастровым номером 32:28:0031805:17, расположенном по адресу: Брянская обл., г. Брянск, ул. Калинина в 2022 г. Общий вид на местоположение шурфа 1. Вид с севера.



Рис. 37. Проведение археологического обследования (археологической разведки) на земельном участке с кадастровым номером 32:28:0031805:17, расположенном по адресу: Брянская обл., г. Брянск, ул. Калинина в 2022 г. Шурф 1. Общий вид на шурф с разбивкой поверхности. Вид с юга.



Рис. 38. Проведение археологического обследования (археологической разведки) на земельном участке с кадастровым номером 32:28:0031805:17, расположенном по адресу: Брянская обл., г. Брянск, ул. Калинина в 2022 г. Шурф 1. Общий вид на шурф с разбивкой поверхности. Вид с запада-юго-запада.



Рис. 39. Проведение археологического обследования (археологической разведки) на земельном участке с кадастровым номером 32:28:0031805:17, расположенном по адресу: Брянская обл., г. Брянск, ул. Калинина в 2022 г. Шурф 1. Общий вид на шурф с разбивкой поверхности. Вид с севера.



Рис. 40. Проведение археологического обследования (археологической разведки) на земельном участке с кадастровым номером 32:28:0031805:17, расположенном по адресу: Брянская обл., г. Брянск, ул. Калинина в 2022 г. Шурф 1. Материал из шурфа из слоя засыпки (перекопа): 1 – фрагмент фаянсового блюдца с клеймом.



Рис. 41. Проведение археологического обследования (археологической разведки) на земельном участке с кадастровым номером 32:28:0031805:17, расположенном по адресу: Брянская обл., г. Брянск, ул. Калинина в 2022 г. Шурф 1. Материал из шурфа из слоя засыпки (перекопа): 1 – фрагмент фаянсового блюдца с клеймом, 2 – фрагмент фаянсовой тарелки с клеймом.

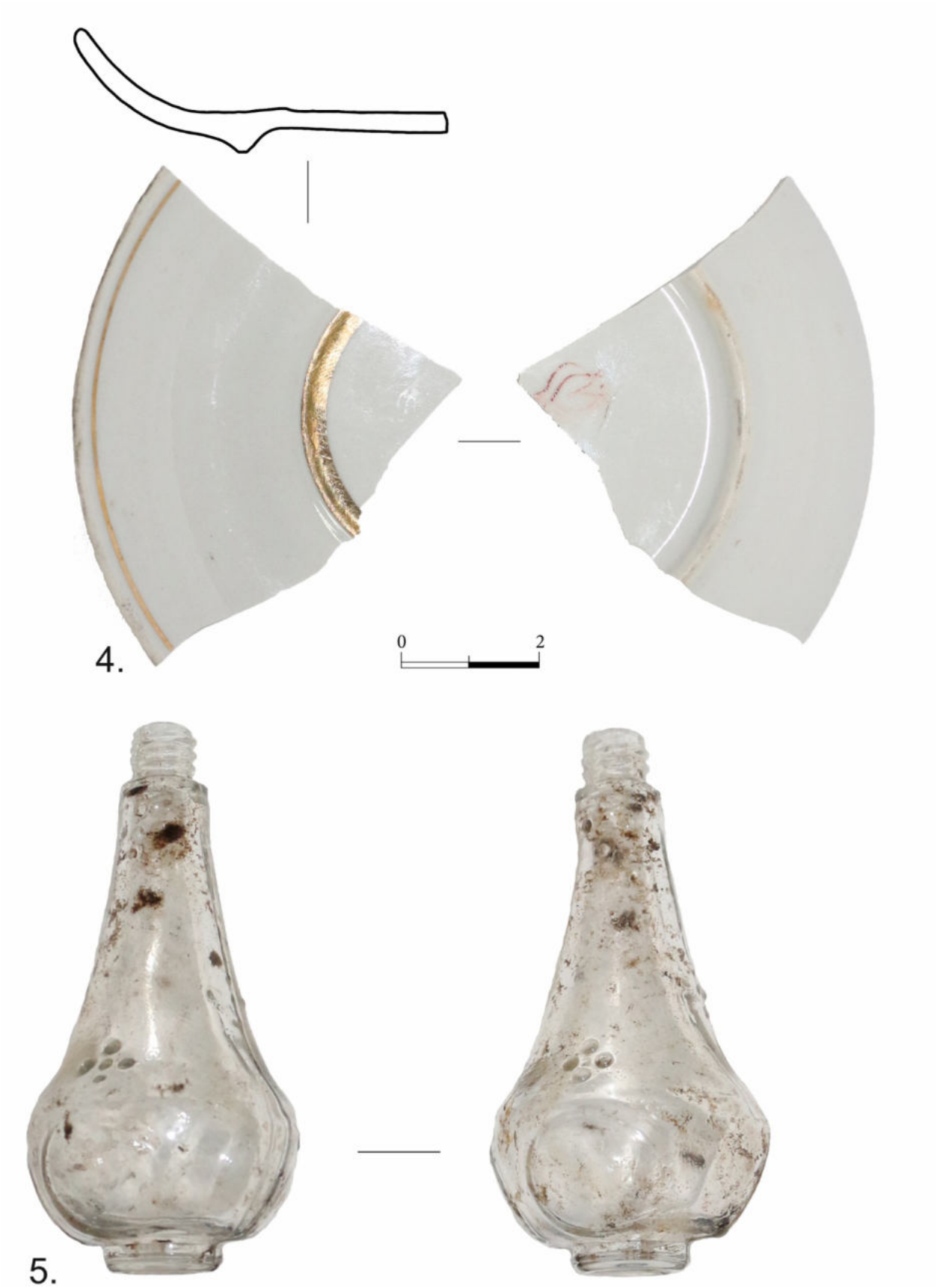

Рис. 42. Проведение археологического обследования (археологической разведки) на земельном участке с кадастровым номером 32:28:0031805:17, расположенном по адресу: Брянская обл., г. Брянск, ул. Калинина в 2022 г. Шурф 1. Материал из шурфа из слоя засыпки (перекопа): 1 – фрагмент фаянсового блюдца с клеймом, 2 – стеклянный пузырёк из-под духов.



Рис. 43. Проведение археологического обследования (археологической разведки) на земельном участке с кадастровым номером 32:28:0031805:17, расположенном по адресу: Брянская обл., г. Брянск, ул. Калинина в 2022 г. Шурф 1. Вид на выкопанный шурф. Вид сверху. Вид с юга.



Рис. 44. Проведение археологического обследования (археологической разведки) на земельном участке с кадастровым номером 32:28:0031805:17, расположенном по адресу: Брянская обл., г. Брянск, ул. Калинина в 2022 г. Шурф 1. План нивелировки поверхности пласта 14. Уровень консервации шурфа.



Рис. 45. Проведение археологического обследования (археологической разведки) на земельном участке с кадастровым номером 32:28:0031805:17, расположенном по адресу: Брянская обл., г. Брянск, ул. Калинина в 2022 г. Шурф 1. Материал из нижней части шурфа: 6 – стенка стеклянного сосуда, 7-11 – стенки круговых сосудов.



Рис. 46. Проведение археологического обследования (археологической разведки) на земельном участке с кадастровым номером 32:28:0031805:17, расположенном по адресу: Брянская обл., г. Брянск, ул. Калинина в 2022 г. Шурф 1. Материал из нижней части шурфа: 12-13 – донца круговых сосудов.



Рис. 47. Проведение археологического обследования (археологической разведки) на земельном участке с кадастровым номером 32:28:0031805:17, расположенном по адресу: Брянская обл., г. Брянск, ул. Калинина в 2022 г. Шурф 1. Профиль северной стенки. Вид с юга.

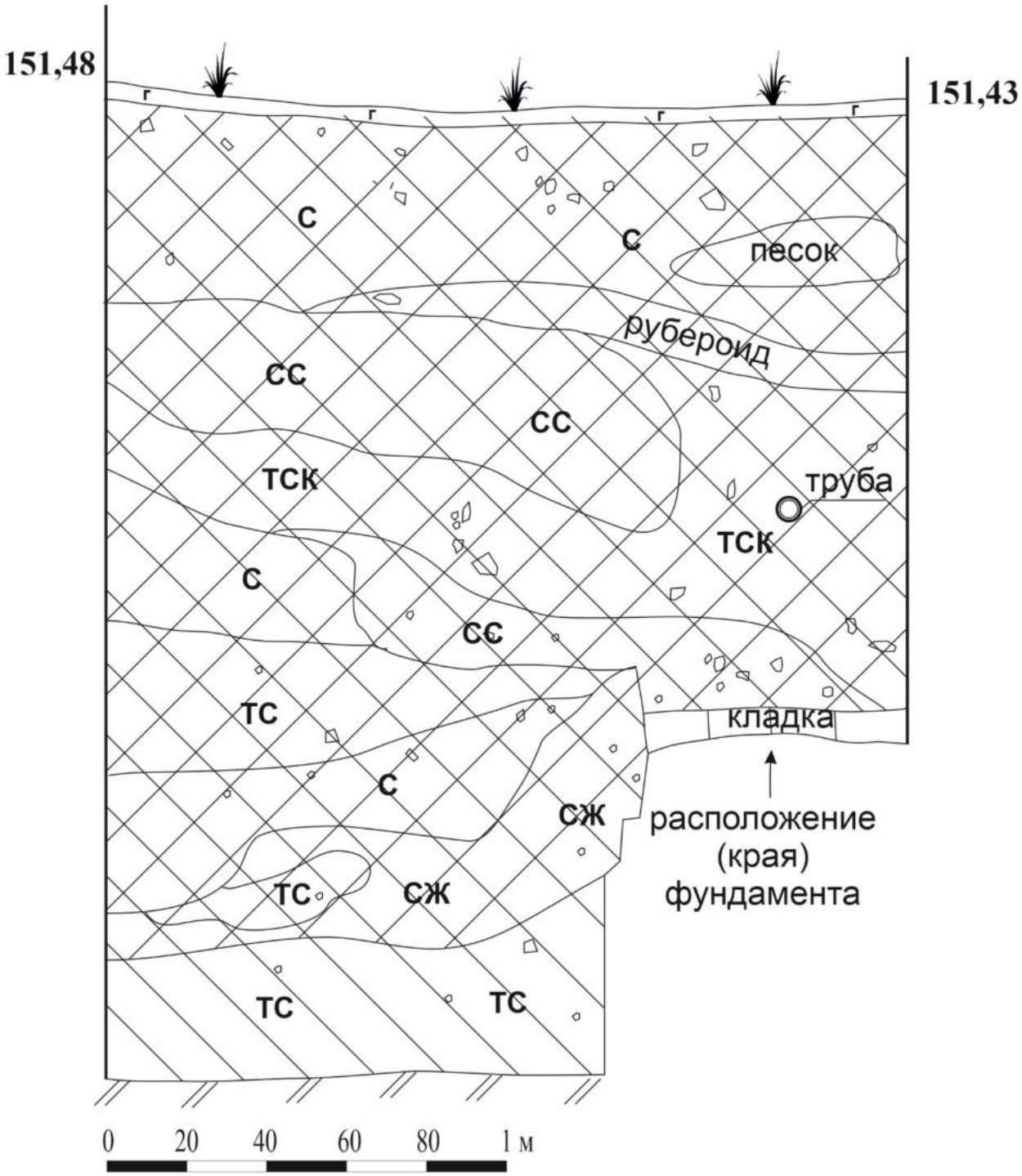

Рис. 48. Проведение археологического обследования (археологической разведки) на земельном участке с кадастровым номером 32:28:0031805:17, расположенном по адресу: Брянская обл., г. Брянск, ул. Калинина в 2022 г. Шурф 1. Профиль северной стенки.



Рис. 49. Проведение археологического обследования (археологической разведки) на земельном участке с кадастровым номером 32:28:0031805:17, расположенном по адресу: Брянская обл., г. Брянск, ул. Калинина в 2022 г. Шурф 1. Общий вид на выкопанный шурф. Вид с юга.



Рис. 50. Проведение археологического обследования (археологической разведки) на земельном участке с кадастровым номером 32:28:0031805:17, расположенном по адресу: Брянская обл., г. Брянск, ул. Калинина в 2022 г. Шурф 1. Общий вид на выкопанный шурф. Вид с запада-юго-запада.



Рис. 51. Проведение археологического обследования (археологической разведки) на земельном участке с кадастровым номером 32:28:0031805:17, расположенном по адресу: Брянская обл., г. Брянск, ул. Калинина в 2022 г. Шурф 1. Общий вид на выкопанный шурф. Вид с севера.



Рис. 52. Проведение археологического обследования (археологической разведки) на земельном участке с кадастровым номером 32:28:0031805:17, расположенном по адресу: Брянская обл., г. Брянск, ул. Калинина в 2022 г. Шурф 1. Общий вид на шурф после рекультивации. Вид с юга



Рис. 53. Проведение археологического обследования (археологической разведки) на земельном участке с кадастровым номером 32:28:0031805:17, расположенном по адресу: Брянская обл., г. Брянск, ул. Калинина в 2022 г. Шурф 1. Общий вид на шурф после рекультивации. Вид с запада-юго-запада.



Рис. 54. Проведение археологического обследования (археологической разведки) на земельном участке с кадастровым номером 32:28:0031805:17, расположенном по адресу: Брянская обл., г. Брянск, ул. Калинина в 2022 г. Шурф 1. Общий вид на шурф после рекультивации. Вид с севера.

Приложение Б. Копия письма из Управления по охране и сохранению историко-культурного наследия Брянской области от 24.10.2022 г. №14/2156

РОССИЙСКАЯ ФЕДЕРАЦИЯ

УПРАВЛЕНИЕ ПО ОХРАНЕ И СОХРАНЕНИЮ ИСТОРИКО-КУЛЬТУРНОГО НАСЛЕДИЯ БРЯНСКОЙ ОБЛАСТИ

ул. Фокина, д. 31, г. Брянск, 241050
Тел. / факс 67-50-57, E-mail: UIKN32@yandex.ru
ОКПО 02884457, ОГРН 1163256057513, ИНН/КПП 3257042953/325701001

24.10.2022 № 1-4/2156
на № б/н от 26.09.2022

24103 г. Брянск, ул. Ульянова, д. 132, кв. 16.
Представителю Анохина А.С.
по доверенности
О. В. Лагуточкиной

Уважаемая Ольга Владимировна!

Рассмотрев Ваш запрос о порядке проведения работ по строительству моечного комплекса самообслуживания, управление по охране и сохранению историко культурного наследия Брянской области в рамках своих полномочий сообщает следующее.

Земельные участки с кадастровыми номерами 32:28:0031805:17 и 32:28:0031805:19 расположены на территории памятника археологии «Исторический культурный слой – посад древнерусского города Брянска («Петровская гора»)» (принятого под государственную охрану постановлением администрации Брянской области №442 от 02.10.2003 г.). Учитывая изложенное, в случае проведения земляных и строительных работ, заказчик перед началом работ в соответствии со ст. 36, 45.1 Федерального закона от 25.06.2002 № 73-ФЗ «Об объектах культурного наследия (памятниках истории и культуры) народов Российской Федерации» (Далее-Федеральный закон) обязан:

- разработать в составе проектной документации раздел об обеспечении сохранности выявленного объекта культурного наследия или о проведении спасательных археологических полевых работ или проект обеспечения сохранности выявленного объекта культурного наследия либо план

проведения спасательных археологических полевых работ, включающих оценку воздействия проводимых работ на указанный объект культурного наследия (далее документация или раздел документации, обосновывающий меры по обеспечению сохранности выявленного объекта культурного (археологического) наследия);

- получить по документации или разделу документации, обосновывающей меры по обеспечению сохранности выявленного объекта культурного наследия заключение государственной историко-культурной экспертизы и представить его совместно с указанной документацией в Управление на согласование;

- обеспечить реализацию согласованной Управлением документации, обосновывающей меры по обеспечению сохранности выявленного объекта культурного (археологического) наследия.

Начальник управления К.В. Волков

Исп. Т.А. Донченко
8(4832)74-30-32